

















































Wegübersicht									
LDBV – ID (Wegnummer)	LVG - Wegetyp des Landesamts für Vermessung und Geoinformation	FGV-Kategorie	Markierungs- zeichen	FGV-Wegnr.	Wegname	Qualitäts- merkmal		Gesamt-Länge Weg (FGV)	Wegverlauf, grob Näheres siehe Tabelle "Weg im Detail"
39	Wanderweg	Haupt-/Weit- /Fern- wanderweg		14	Europäischer Fernwander-weg Nr. 6		JA	79,8	Europäischer Fernwanderweg Nr. 6 (E6), Ostsee - Wachau - Adria, Teilstück Fichtelgebirge, Wegverlauf siehe FGV-WegNr 14, Markierungsabschnitte 1 - 11
206	Wanderweg	Haupt-/Weit- /Fern- wanderweg		15	Main-Donau-Weg		JA	30,1	Main-Donau-Weg, Ostlinie Bischofgrün-Passau; Teilstück Fichtelgebirge, Wegverlauf siehe FGV- WegNr 15, Markierungsabschnitte 1 - 4
353	Wanderweg	Haupt-/Weit- /Fern- wanderweg		18	Burgenweg		JA	13,9	Burgenweg, Anteil Fichtelgebirge: Marktrechwitz - Ruine Weißenstein, wegverlauf siehe FGV-WegNr 18, Markierungsabschnitte 1 - 2
1992	Wanderweg	Haupt-/Weit- /Fern- wanderweg		8	Quellenweg		JA	52,6	Münchberg - Saalequelle - Egerquelle - Weißmainquelle - Fichtelnaabquelle - Marktrechwitz, FGV-WegNr 8, Markierungsabschnitte 1 - 9
1993	Wanderweg	Haupt-/Weit- /Fern- wanderweg		5	Westweg		JA	82,7	Münchberg - Rauher Kulm, FGV-WegNr 5, Markierungsabschnitte 1 - 9
1994	Wanderweg	Haupt-/Weit- /Fern- wanderweg		2	Nordweg		JA	72,6	Kulmbach - Ostweg (Hirschfelder Tor), FGV-WegNr 2, Markierungsabschnitte 1 - 6
1996	Wanderweg	Haupt-/Weit- /Fern- wanderweg		13	Europäischer Fernwander-weg Nr. 3		JA	107,3	Ardenen - Erzgebirge/Krusné hory- Karpaten - Schwarzes Meer, Teilstück Fichtelgebirge, Wegverlauf siehe FGV-WegNr 13, Markierungsabschnitte 1 - 16
2004	Wanderweg	Rund- wanderweg		408-01	Humboldtweg	Qualitätstour	JA	10,2	in der Aufnahme, Korrekturdaten fehlen noch
2010	örtl. Wanderweg	Rund- wanderweg		407-05	RW 5		JA	7,9	Rundwanderweg Nr. 5 der Gemeinde Sparneck
2035	Wanderweg	Verb.-/ Anschluss- weg		51			JA	11,1	Stein - Weißensteingipfel, FGV-WegNr. 51, ein Markierungsabschnitt
2039	Wanderweg	Verb.-/ Anschluss- weg		39			JA	15,3	Weißenstein bei Stammbach - Saalequelle, FGV-WegNr 39, Markierungsabschnitt 1 - 2
2040	Wanderweg	Verb.-/ Anschluss- weg		37			JA	10,6	Gefrees - Großer Waldstein, FGV-WegNr. 37, Markierungsabschnitte 1 - 3
2050	Wanderweg	Haupt-/Weit- /Fern- wanderweg		1	Höhenweg		JA	48,3	Schwarzenbach - Wunsiedel, FGV-WegNr 1, Markierungsabschnitte 1 - 5
2051	Wanderweg	Haupt-/Weit- /Fern- wanderweg		17	Seenweg		JA	73,2	Seenweg, Markierungsabschnitt Fichtelgebirge; Hof - Kirchenlaibach, FGV-WegNr. 17, Markierungsabschnitte 1 - 8
2066	Wanderweg	Haupt-/Weit- /Fern- wanderweg		9	Egerweg		JA	48,4	Egerquelle - Fischern, FGV-WegNr 9, Markierungsabschnitte 1 - 6
2075	Wanderweg	Verb.-/ Anschluss- weg		41			JA	13,1	Weißenstadt - Hallerstein, FGV-WegNr. 41, Markierungsabschnitte 1 - 3
2077	Wanderweg	Verb.-/ Anschluss- weg		40			JA	8,5	Sparneck - Kirchenlamitz, FGV-WegNr. 40, Markierungsabschnitte 1 - 2
2115	Wanderweg	Verb.-/ Anschluss- weg		34			JA	2,7	Zell - Waldstein, FGV-WegNr 34a, Markierungsabschnitte 1 - 2
2172	Wanderweg	Verb.-/ Anschluss- weg		31			JA	13,1	Hirschstein - Lamitzbrunnen, FGV-WegNr 31, Markierungsabschnitte 1 - 3
2179	Wanderweg	Verb.-/ Anschluss- weg		38			JA	4,6	Sparneck - Großer Waldstein, FGV-WegNr. 38, Markierungsabschnitte 1 - 2
2226	Wanderweg	Verb.-/ Anschluss- weg		23			JA	11,4	Rehau - Kirchenlamitz Ost, FGV-WegNr 23, Markierungsabschnitte 1 - 3
2229	Wanderweg	Verb.-/ Anschluss- weg		29			JA	22,3	Schwarzenbach/Saale - Thierstein, FGV-WegNr. 29, Markierungsabschnitte 1 - 4

























39	Wanderweg	Haupt-/Weit-/Fernwanderweg		14	Europäischer Fernwanderweg Nr. 6		JA	79,8	Europäischer Fernwanderweg Nr. 6 (E6), Ostsee - Wachau - Adria, Teilstück Fichtelgebirge, Wegverlauf siehe FGV-WegNr 14, Markierungsabschnitte 1 - 11
2231	Wanderweg	Verb.-/Anschlussweg		43			JA	10,7	Röslau - Niederlamitz, FGV-WegNr. 43, Markierungsabschnitte 1 - 3
2240	Wanderweg	Verb.-/Anschlussweg		42			JA	10,3	Schwarzenbach/Saale - Hallerstein, FGV-WegNr. 42, ein Markierungsabschnitt
2248	örtl. Wanderweg	Rundwanderweg		407-03	RW 3		JA	5,4	Rundwanderweg Nr. 3 der Gemeinde Sparneck
2249	örtl. Wanderweg	Rundwanderweg		407-04	RW 4		JA	6,0	Rundwanderweg Nr. 4 der Gemeinde Sparneck
2289	örtl. Wanderweg	Rundwanderweg		505-01	RW 1		JA	6,1	Rundwanderweg Nr. 1 der Gemeinde Kirchenlamitz
2290	örtl. Wanderweg	Rundwanderweg		505-02	RW 2		JA	4,2	Rundwanderweg Nr. 2 der Gemeinde Kirchenlamitz
2291	örtl. Wanderweg	Rundwanderweg		505-03	RW 3		JA	2,3	Rundwanderweg Nr. 3 der Gemeinde Kirchenlamitz
2292	örtl. Wanderweg	Rundwanderweg		505-12	Steinbruchweg		JA	3,3	Steinbruchweg, Rundwanderweg der Gemeinde Kirchenlamitz
2293	örtl. Wanderweg	Rundwanderweg		505-12	Kartoffelweg		JA	13,2	Kartoffelweg, Rundwanderweg der Gemeinde Kirchenlamitz
2457	Wanderweg	Verb.-/Anschlussweg		35			JA	13,6	Röslau - Großer Waldstein, FGV-WegNr 35, Markierungsabschnitte 1 - 5
2458	örtl. Wanderweg	Rundwanderweg		507-07	RW 7		JA	7,4	Rundwanderweg Nr. 7 der Gemeinde Marktleuthen
2462	örtl. Wanderweg	Rundwanderweg		507-08	RW 8		JA	4,1	Rundwanderweg Nr. 8 der Gemeinde Marktleuthen
2464	örtl. Wanderweg	Rundwanderweg		507-06	RW 6		JA	5,6	Rundwanderweg Nr. 6 der Gemeinde Marktleuthen
2466	örtl. Wanderweg	Rundwanderweg		509-03	RW 3		JA	10,9	Rundwanderweg Nr. 3 der Gemeinde Röslau
2470	Wanderweg	Verb.-/Anschlussweg		22			JA	12,3	Rehau - Hallerstein, FGV-WegNr 22, Markierungsabschnitte 1 - 3
2483	Wanderweg	Verb.-/Anschlussweg		67			JA	11,0	Röslau - Höhenweg (Schneeberg), FGV-WegNr. 67, Markierungsabschnitte 1 - 2
2485	Wanderweg	Verb.-/Anschlussweg		65			JA	19,0	Bischofsgrün - Wunsiedel, FGV-WegNr. 65, Markierungsabschnitte 1 - 4
2487	Wanderweg	Verb.-/Anschlussweg		36a			JA	2,2	Schönwind - Rudolfstein, FGV-WegNr. 36a, Markierungsabschnitte 1 - 2
2488	Wanderweg	Verb.-/Anschlussweg		48			JA	14,7	Frohnlohe - Bischofsgrün, FGV-WegNr. 48, Markierungsabschnitte 1 - 2
2489	Wanderweg	Verb.-/Anschlussweg		66			JA	3,2	Höhenlinik - Höhen-/Röslauweg, Wegverlauf siehe FGV-WegNr 66, Markierungsabschnitte 1 - 3
2491	Wanderweg	Verb.-/Anschlussweg		66a	Backöfeleweg		JA	8,0	Bischofsgrün - Schneeberggipfel, "Backöfeleweg", FGV-WegNr.66a, Markierungsabschnitte 1 - 3
2494	Wanderweg	Verb.-/Anschlussweg		93	Goetheweg		JA	1,6	Goetheweg (Karches - Weißmainfelsen) FGV-WegNr 93, ein Markierungsabschnitt
2495	Wanderweg	Verb.-/Anschlussweg		92			JA	2,2	Karches - Höhenweg; FGV-WegNr. 92, Markierungsabschnitte 1 - 2

























39	Wanderweg	Haupt-/Weit-/Fernwanderweg		14	Europäischer Fernwanderweg Nr. 6		JA	79,8	Europäischer Fernwanderweg Nr. 6 (E6), Ostsee - Wachau - Adria, Teilstück Fichtelgebirge, Wegverlauf siehe FGV-WegNr 14, Markierungsabschnitte 1 - 11
2497	Wanderweg	Verb.-/Anschlussweg		96	Plattesteig		JA	4,3	Plattesteig (Fichtelberg - Platte), FGV-WegNr. 96, ein Markierungsabschnitt
2500	Wanderweg	Verb.-/Anschlussweg		60			JA	21,0	Vogelherd (ab WegNr 61) - Seehaus, FGV-WegNr 60, Markierungsabschnitte 1 - 4
2503	Wanderweg	Verb.-/Anschlussweg		63			JA	10,5	Silberhaus - Warmensteinach, FGV-WegNr. 63, Markierungsabschnitte 1 - 3
2506	Wanderweg	Verb.-/Anschlussweg		69			JA	3,7	Tröstau - Hohe Matze, FGV-WegNr 69, ein Markierungsabschnitt
2511	Wanderweg	Verb.-/Anschlussweg		76			JA	5,6	Tröstau - Mittelweg, FGV-WegNr 76, ein Markierungsabschnitt
2512	Wanderweg	Verb.-/Anschlussweg		71			JA	4,0	Tröstau - Kösseine, FGV-WegNr 71, ein Markierungsabschnitt 1 - 2
2513	Wanderweg	Verb.-/Anschlussweg		72			JA	4,2	Tröstau - Höhenweg (Haberstein, FGV-WegNr 72, Markierungsabschnitt 1 - 2
2521	Wanderweg	Ringweg		203	Ringweg Kösseine		JA	16,1	Ringweg Kösseine, FGV-WegNr 203, Markierungsabschnitte 1 - 2
2523	Wanderweg	Verb.-/Anschlussweg		62	Fichtelsee-steig		JA	13,8	Ahornberg - Fichtelberg, Wegverlauf siehe FGV-WegNr 62, Markierungsabschnitte 1 - 3
2524	Wanderweg	Verb.-/Anschlussweg		58			JA	4,6	Fichtelberg - Fleckl (Eimündung FGV-WegNr 54), Markierungsabschnitte 1 - 2
2526	Wanderweg	Verb.-/Anschlussweg		132			JA	4,5	Weißenstadt - Finkenmühle, FGV-WegNr. 132, Markierungsabschnitte 1 - 2
2529	Wanderweg	Haupt-/Weit-/Fernwanderweg		3	Mittelweg		JA	64,8	Bayreuth - Hohenberg, FGV-WegNr 3, Markierungsabschnitte 1 - 15
2530	Wanderweg	Haupt-/Weit-/Fernwanderweg		10	Röslauweg		JA	42,0	Röslauquelle - Fischern, FGV-WegNr 10, Markierungsabschnitte 1 - 6
2589	Wanderweg	Haupt-/Weit-/Fernwanderweg		12	Main-wanderweg		JA	27,2	Mainwanderweg, Markierungsabschnitt Fichtelgebirge, Weißmainquelle - Himmelkron, FGV-WegNr 12, Markierungsabschnitte 1 - 2, ab Himmelkron Frankenwaldverein
2634	örtl. Wanderweg	Rundwanderweg		509-01	RW 1		JA	6,6	Rundwanderweg Nr. 1 der Gemeinde Röslau
2636	örtl. Wanderweg	Rundwanderweg		509-04	RW 4		JA	9,4	Rundwanderweg Nr. 4 der Gemeinde Röslau
2646	örtl. Wanderweg	Rundwanderweg		304-01	RW 1		JA	4,4	Rundwanderweg Nr. 1 der Gemeinde Fichtelberg
2648	örtl. Wanderweg	Rundwanderweg		304-02	RW 2		JA	10,7	Rundwanderweg Nr. 2 der Gemeinde Fichtelberg
2687	örtl. Wanderweg	Rundwanderweg		511-01	RW 1		JA	9,8	Rundwanderweg Nr. 1 der Gemeinde Vordorf
2688	örtl. Wanderweg	Rundwanderweg		511-02	RW 2		JA	7,3	Rundwanderweg Nr. 2 der Gemeinde Vordorf
2689	örtl. Wanderweg	Rundwanderweg		511-03	RW 3		JA	6,1	Rundwanderweg Nr. 3 der Gemeinde Vordorf
2690	örtl. Wanderweg	Rundwanderweg		511-04	RW 4		JA	4,0	Rundwanderweg Nr. 4 der Gemeinde Vordorf
2692	örtl. Wanderweg	Rundwanderweg		511-05	RW 5		JA	6,5	Rundwanderweg Nr. 5 der Gemeinde Vordorf

39	Wanderweg	Haupt-/Weit-/Fernwanderweg		14	Europäischer Fernwanderweg Nr. 6		JA	79,8	Europäischer Fernwanderweg Nr. 6 (E6), Ostsee - Wachau - Adria, Teilstück Fichtelgebirge, Wegverlauf siehe FGV-WegNr 14, Markierungsabschnitte 1 - 11
2693	örtl. Wanderweg	Rundwanderweg		510-06	RW 6		JA	2,6	Rundwanderweg Nr. 6 der Gemeinde Tröstau
2694	örtl. Wanderweg	Rundwanderweg		510-07	RW 7		JA	7,7	Rundwanderweg Nr. 7 der Gemeinde Tröstau
2695	örtl. Wanderweg	Rundwanderweg		510-08	RW 8		JA	4,6	Rundwanderweg Nr. 8 der Gemeinde Tröstau
2696	örtl. Wanderweg	Rundwanderweg		510-09	RW 9		JA	3,7	Rundwanderweg Nr. 9 der Gemeinde Tröstau
2697	örtl. Wanderweg	Rundwanderweg		510-10	RW 10		JA	3,6	Rundwanderweg Nr. 10 der Gemeinde Tröstau
2723	örtl. Wanderweg	Rundwanderweg		501-06	RW 6		JA	7,2	Rundwanderweg Nr. 6 der Gemeinde Bad Alexandersbad
2724	örtl. Wanderweg	Rundwanderweg		513-04	RW 4		JA	7,4	Rundwanderweg Nr. 4 der Gemeinde Wunsiedel
2879	Wanderweg	Ringweg		201	Panoramaweg Bischofsgrün	Qualitätsweg kurz	Nein	10,4	Ringweg um Bischofsgrün, FGV-WegNr. 201, ein Markierungsabschnitt
2881	Wanderweg	Verb.-/Anschlussweg		47			JA	8,8	Gefrees - Egerquelle, FGV-WegNr. 47, Markierungsabschnitte 1 - 2
2883	Wanderweg	Verb.-/Anschlussweg		64			JA	4,0	Bischofsgrün - Egerquelle, FGV-WegNr. 64, ein Markierungsabschnitt
2885	Wanderweg	Verb.-/Anschlussweg		44			JA	8,0	Gefrees - Einmündung in FGV-WegNr. 64, FGV-WegNr. 44, Markierungsabschnitt 1 - 2
2887	Wanderweg	Verb.-/Anschlussweg		46			JA	7,8	Gefrees - Bischofsgrün, FGV-WegNr. 46, Markierungsabschnitte 1 - 2
2890	Wanderweg	Verb.-/Anschlussweg		49			JA	9,1	Marktschorgast - Schweinsbach, FGV-WegNr. 49, ein Markierungsabschnitt
2895	Wanderweg	Verb.-/Anschlussweg		53			JA	8,4	Bischofsgrün (Glasmühle) - Warmensteinach, FGV-WegNr. 53, Markierungsabschnitte 1 - 2
2896	Wanderweg	Verb.-/Anschlussweg		54			JA	8,9	Bischofsgrün - Ochsenkopf - Warmensteinach, FGV-WegNr. 54, Markierungsabschnitte 1 - 2
2899	Wanderweg	Verb.-/Anschlussweg		52			JA	3,3	Flechl - Fichtelnaabquelle, FGV-WegNr. 52, ein Markierungsabschnitt
2913	Wanderweg	Verb.-/Anschlussweg		55			JA	5,9	Warmensteinach - Ochsenkopf, FGV-WegNr. 55, ein Markierungsabschnitt
2917	Wanderweg	Verb.-/Anschlussweg		56			JA	11,6	Warmensteinach - Goldmühl/Escherlich, FGV-WegNr. 56, Markierungsabschnitte 1 - 2
2971	Wanderweg	Haupt-/Weit-/Fernwanderweg		4	Südweg		JA	75,0	Nordweg (Unterlangenroth) - Wiesau, FGV-WegNr. 4, Markierungsabschnitte 1 - 8
2977	örtl. Wanderweg	Rundwanderweg		303-01	RW 1 (Birnstengel)		JA	8,3	Rundwanderweg Nr. 1 der Gemeinde Bischofsgrün (Birnstengel)
2979	örtl. Wanderweg	Rundwanderweg		303-02	RW 2 (Glasermühle)		JA	6,1	Rundwanderweg Nr. 2 der Gemeinde Bischofsgrün (Glasmühle)
2980	örtl. Wanderweg	Rundwanderweg		303-03	RW 3 (Wülfersreuth)		JA	6,7	Rundwanderweg Nr. 3 der Gemeinde Bischofsgrün (Wülfersreuth)
2982	örtl. Wanderweg	Lehrpfad		303-12	Panoramaweg Wülfersreuth		JA	7,5	Panoramawanderweg "Wülfersreuth", Rundwanderweg der Gemeinde Bischofsgrün



39	Wanderweg	Haupt-/Weit-/Fernwanderweg		14	Europäischer Fernwanderweg Nr. 6		JA	79,8	Europäischer Fernwanderweg Nr. 6 (E6), Ostsee - Wachau - Adria, Teilstück Fichtelgebirge, Wegverlauf siehe FGV-WegNr 14, Markierungsabschnitte 1 - 11
2985	örtl. Wanderweg	Lehrpfad		303-11	Naturlehrpfad "Oberes Weißmaintal"		JA	6,6	Naturlehrpfad "Oberes Weißmaintal", Rundwanderweg der Gemeinde Bischofsgrün
2987	örtl. Wanderweg	Lehrpfad		311-11	"Wasser-Lebensweg"		JA	4,5	Rundwanderweg "Wasserlebensweg" der Gemeinde Warmensteinach
2988	örtl. Wanderweg	Rundwanderweg		311-05	RW 5		JA	4,8	Rundwanderweg Nr. 5 der Gemeinde Warmensteinach
2989	örtl. Wanderweg	Rundwanderweg		311-01	RW 1		JA	5,0	Rundwanderweg Nr. 1 der Gemeinde Warmensteinach
2990	örtl. Wanderweg	Rundwanderweg		311-02	RW 2		JA	9,1	Rundwanderweg Nr. 2 der Gemeinde Warmensteinach
2991	örtl. Wanderweg	Rundwanderweg		311-03	RW 3		JA	6,0	Rundwanderweg Nr. 3 der Gemeinde Warmensteinach
2992	örtl. Wanderweg	Rundwanderweg		311-04	RW 4		JA	4,7	Rundwanderweg Nr. 4 der Gemeinde Warmensteinach
3033	örtl. Wanderweg	Rundwanderweg		513-01	RW 1		JA	4,3	Rundwanderweg Nr. 1 der Gemeinde Wunsiedel
3034	örtl. Wanderweg	Rundwanderweg		513-02	RW 2		JA	4,9	Rundwanderweg Nr. 2 der Gemeinde Wunsiedel
3035	örtl. Wanderweg	Rundwanderweg		513-03	RW 3		JA	7,0	Rundwanderweg Nr. 3 der Gemeinde Wunsiedel
3140	örtl. Wanderweg	Rundwanderweg		307-01	RW 1		JA	8,6	Rundwanderweg Nr. 1 der Stadt Goldkronach
3141	örtl. Wanderweg	Rundwanderweg		307-02	RW 2		JA	6,9	Rundwanderweg Nr. 2 der Stadt Goldkronach
3143	örtl. Wanderweg	Rundwanderweg		307-04	RW 4		JA	10,9	Rundwanderweg Nr. 4 der Stadt Goldkronach
3144	örtl. Wanderweg	Rundwanderweg		307-03	RW 3		JA	10,6	Rundwanderweg Nr. 3 der Stadt Goldkronach
3147	örtl. Wanderweg	Rundwanderweg		302-01	Thiesenring		JA	10,8	Rundwanderweg "Thiesenring" der Gemeinde Bad Berneck
3148	örtl. Wanderweg	Themenweg		302-04	Knodentalweg		JA	3,7	Themenweg "Knodentalweg" der Gemeinde Bad Berneck
3150	örtl. Wanderweg	Rundwanderweg		302-02	Bärnreuth		JA	4,5	Rundwanderweg "Bärnreuth" der Gemeinde Bad Berneck
3151	örtl. Wanderweg	Rundwanderweg		504-01	RW 1		JA	4,7	Rundwanderweg Nr. 1 der Gemeinde Gefrees
3152	örtl. Wanderweg	Rundwanderweg		504-02	RW 2		JA	6,4	Rundwanderweg Nr. 2 der Gemeinde Gefrees
3153	örtl. Wanderweg	Rundwanderweg		504-03	RW 3		JA	6,9	Rundwanderweg Nr. 3 der Gemeinde Gefrees
3157	örtl. Wanderweg	Rundwanderweg		307-05	RW 5		JA	8,3	Rundwanderweg Nr. 5 der Gemeinde Memmersdorf
3206	Wanderweg	Verb.-/Anschlussweg		28			JA	8,6	FGV-WegNr 25 - Ostweg, Wegverlauf siehe FGV-WegNr 28, Markierungsabschnitte 1 - 2
3207	Wanderweg	Verb.-/Anschlussweg		20			JA	8,8	Rehau - Schönwald, FGV-WegNr. 20, Markierungsabschnitte 1 - 2

























39	Wanderweg	Haupt-/Weit-/Fernwanderweg		14	Europäischer Fernwanderweg Nr. 6		JA	79,8	Europäischer Fernwanderweg Nr. 6 (E6), Ostsee - Wachau - Adria, Teilstück Fichtelgebirge, Wegverlauf siehe FGV-WegNr 14, Markierungsabschnitte 1 - 11
3287	Wanderweg	Verb.-/Anschlussweg		27			JA	6,3	Schönwald - Neuhausen, FGV-WegNr 27, Markierungsabschnitte 1 - 2
3288	Wanderweg	Verb.-/Anschlussweg		25			JA	5,2	Schönwald - Vorsuchhütte (Nordweg), FGV-WegNr 25, ein Markierungsabschnitt
3290	Wanderweg	Verb.-/Anschlussweg		24			JA	16,6	Oberkotzau - Großer Kornberg, FGV-WegNr.24, Markierungsabschnitte 1 - 3
3291	Wanderweg	Verb.-/Anschlussweg		33			JA	8,1	Rehau - Wurlitz, FGV-WegNr 33, Markierungsabschnitte 1 - 2
3292	Wanderweg	Verb.-/Anschlussweg		94			JA	12,7	Rehau - Ostweg, Wegverlauf siehe FGV-WegNr 94, Markierungsabschnitte 1 - 2
3304	Wanderweg	Haupt-/Weit-/Fernwanderweg		6	Ostweg		JA	55,1	Ostweg, Dreiländereck - Kappl, Wegverlauf siehe FGV-WegNr 6, Markierungsabschnitte 1 - 5
3309	örtl. Wanderweg	Rundwanderweg		105-04	RW 4		JA	4,5	Rundwanderweg Nr. 4 der Gemeinde Schönwald
3311	örtl. Wanderweg	Rundwanderweg		105-05	RW 5		JA	6,9	Rundwanderweg Nr. 5 der Gemeinde Schönwald
3312	örtl. Wanderweg	Rundwanderweg		105-07	RW 7		JA	3,8	Rundwanderweg Nr. 7 der Gemeinde Schönwald
3313	örtl. Wanderweg	Rundwanderweg		108-01	RW 1		JA	9,3	Rundwanderweg Nr. 1 der Gemeinde Selb-Plößberg
3314	örtl. Wanderweg	Rundwanderweg		107-05	RW 5		JA	10,3	Rundwanderweg Nr. 5 der Stadt Selb
3347	Wanderweg	Verb.-/Anschlussweg		32			JA	7,3	Marktleuthen - Kornberg, FGV-WegNr. 32, ein Markierungsabschnitt 1 - 2
3348	Wanderweg	Verb.-/Anschlussweg		30			JA	8,7	Selb - Nordweg, FGV-WegNr. 30, ein Markierungsabschnitt 1 - 2
3350	Wanderweg	Verb.-/Anschlussweg		26			JA	9,3	Schönwald - Egerweg, FGV-WegNr. 26, Markierungsabschnitte 1 - 2
3351	Wanderweg	Verb.-/Anschlussweg		30			JA	16,8	Selbbachweg - Egerweg, Wegeverlauf FGV-WegNr 30a, Markierungsabschnitte 1 - 2
3352	Wanderweg	Verb.-/Anschlussweg		30			JA	2,2	Nordweg - Häusellohe, FGV-WegNr 30b, ein Markierungsabschnitt
3353	Wanderweg	Verb.-/Anschlussweg		78			JA	34,2	Marktleuthen-Mitterteich, FGV-WegNr 78, Markierungsabschnitte 1 - 3
3354	Wanderweg	Verb.-/Anschlussweg		88			JA	9,6	Marktleuthen - Thierstein, FGV-WegNr. 88, Abschnitte 1 - 2
3357	Wanderweg	Verb.-/Anschlussweg		79			JA	4,2	Selb - Leupoldshammer - E3, FGV-WegNr 79, Markierungsabschnitte 1 - 2
3358	Wanderweg	Verb.-/Anschlussweg		89			JA	3,2	Selb (Wunsiedler Weiher) - Egerweg, FGV-WegNr. 89, ein Abschnitt
3359	Wanderweg	Verb.-/Anschlussweg		81			JA	11,1	Arzberg - Wellerthal, FGV-WegNr 81, Markierungsabschnitte 1 - 2
3360	Wanderweg	Verb.-/Anschlussweg		90			JA	7,4	Selb - Egerweg/Hirschsprung, FGV-WegNr. 90, ein Abschnitt
3364	Wanderweg	Verb.-/Anschlussweg		95			JA	11,9	Oberwollersgrün - Steinhäuser, FGV-WegNr. 95, Abschnitte 1 - 2
























39	Wanderweg	Haupt-/Weit- Fern- wanderweg		14	Europäischer Fernwander-weg Nr. 6		JA	79,8	Europäischer Fernwanderweg Nr. 6 (E6), Ostsee - Wachau - Adria, Teilstück Fichtelgebirge, Wegverlauf siehe FGV-WegNr 14, Markierungsabschnitte 1 - 11
3369	Wanderweg	Verb.-/ Anschluss- weg		74			JA	5,5	Dünkelhammer - Schletzenmühle, Markierungsabschnitte 1 - 2
3370	Wanderweg	Verb.-/ Anschluss- weg		75			JA	10,2	Marktredwitz - Kösseine, FGV-WegNr 75, Markierungsabschnitte 1 - 4
3371	Wanderweg	Verb.-/ Anschluss- weg		91			JA	5,5	Waldershof - Kleinwendern, FGV-WegNr 91, Markierungsabschnitte 1 - 2
3373	Wanderweg	Verb.-/ Anschluss- weg		80			JA	21,7	Marktredwitz - Kappl, FGV-WegNr 80, Markierungsabschnitte 1 - 2
3376	Wanderweg	Verb.-/ Anschluss- weg		81			JA	11,2	Hohenberg - Wartberg, FGV-WegNr 81a, Markierungsabschnitte 1 - 2
3377	Wanderweg	Verb.-/ Anschluss- weg		82			JA	5,3	Arzberg - Wartberg, FGV-WegNr 82, Markierungsabschnitte 1 - 3
3378	Wanderweg	Verb.-/ Anschluss- weg		85			JA	7,0	Brand b. Marktredwitz - St2176 (Parkplatz Lindenberg), FGV-WegNr 85, ein Markierungsabschnitt
3386	Wanderweg	Verb.-/ Anschluss- weg		83			JA	9,7	Arzberg - Kappl, WegNr 83, ein Markierungsabschnitt
3387	Wanderweg	Verb.-/ Anschluss- weg		84			JA	6,2	Parkplatz St2171/Lindenberg - Kappl, FGV-WegNr 84, ein Markierungsabschnitt
3391	Wanderweg	Verb.-/ Anschluss- weg		86			JA	9,0	Arzberg - (Röslauweg) - Ruhberg, FGV-WegNr. 86, ein Abschnitt
3393	Wanderweg	Verb.-/ Anschluss- weg		87			JA	10,1	Schirnding - Preußenstein, FGV-WegNr 87, ein Markierungsabschnitt
3395	Wanderweg	Verb.-/ Anschluss- weg		120			JA	7,8	Pullenreuth - Marktredwitzer Haus, Wegverlauf siehe FGV-WegNr 120, Markierungsabschnitte 1 - 2, ab MAK- Haus aufgelöst
3407	Wanderweg	Verb.-/ Anschluss- weg		73			JA	3,4	Rodenzenreuth - Kleinwendern, Wegeverlauf sehe FGV-WegNr 73, Markierungsabschnitte 1 - 2
3409	Wanderweg	Verb.-/ Anschluss- weg		121			JA	13,4	Marktredwitz - Saubadfelden, FGV WegNr 121, Markierungsabschnitte 1 - 3 (Abschnitt 3 OWV)
3417	Wanderweg	Verb.-/ Anschluss- weg		123			JA	8,0	Pullenreuth - Steinwald (Einmündung OWV 16208), Wegverlauf siehe FGV-WegNr 123, ein Markierungsab- schnitt
3418	Wanderweg	Verb.-/ Anschluss- weg		122			JA	6,7	Pullenreuth - Waldhaus, Wegverlauf siehe FGV-WegNr 122, ein Markierungsab schnitt
3442	Wanderweg	Verb.-/ Anschluss- weg		68			JA	22,9	Kennath - Girkelhöhle, FGV-WegNr 68, Markierungsabschnitte 1 - 3
3443	Wanderweg	Verb.-/ Anschluss- weg		70			JA	4,8	Seenweg - Quellenweg, FGV-WegNr. 70c, ein Markierungsabschnitt
3444	Wanderweg	Verb.-/ Anschluss- weg		70			JA	4,7	Brand - Einmündung Fränkischer Gebirgsweg (GV- WegNr 500 / 011739), Markierungsabschnitte 1-2
3447	Wanderweg	Verb.-/ Anschluss- weg		96			JA	6,8	Neusorg - Armesberg, WegNr 96, Markierungsabschnitte 1 - 2
3451	Wanderweg	Verb.-/ Anschluss- weg		105	Fichtelgebirge- Südrandweg		JA	24,7	Fichtelgebirge Südrandweg, (Verbindung Mittelweg - Südweg), FGV-WegNr. 105, Markierungsabschnitte 1 - 2
3456	Wanderweg	Verb.-/ Anschluss- weg		106			JA	4,2	Seybothenreuth - Fichtelgebirge-Südrandweg, FGV- WegNr 106, ein Markierungsabschnitt
3457	Wanderweg	Verb.-/ Anschluss- weg		61			JA	11,3	Tauritzmühle - Königsbron - Einmündung in Südweg, FGV-WegNr. 61, Markierungsabschnitte 1 - 2

























39	Wanderweg	Haupt-/Weit-/Fernwanderweg		14	Europäischer Fernwanderweg Nr. 6		JA	79,8	Europäischer Fernwanderweg Nr. 6 (E6), Ostsee - Wachau - Adria, Teilstück Fichtelgebirge, Wegverlauf siehe FGV-WegNr 14, Markierungsabschnitte 1 - 11
3469	Wanderweg	Verb.-/Anschlussweg		57			JA	7,1	Weidenberg - Mittelweg, FGV-WegNr. 57, ein Markierungsabschnitt
3470	Wanderweg	Ringweg		202	Ringweg Warmensteinach		JA	14,2	Ringweg Warmensteinach, FGV-WegNr 202, ein Markierungsabschnitt
3472	Wanderweg	Verb.-/Anschlussweg		61			JA	1,6	Westweg - Einmündung Weg 61 (LVG-ID 3472), FGV-WegNr 61a, ein Markierungsabschnitt
3473	Wanderweg	Verb.-/Anschlussweg		59			JA	10,2	Weidenberg - Königschron, FGV-WegNr 59, ein Markierungsabschnitt
3476	Wanderweg	Verb.-/Anschlussweg		98			JA	8,1	Bad Berneck - Prinz-Rupprecht-Turm - Einmündung Nordweg, FGV-WegNr. 98, Markierungsabschnitte 1 - 2
3477	Wanderweg	Verb.-/Anschlussweg		107	Maintäler-Verbindungs-weg		JA	22,1	Quer Verbindung zwischen Rotmain-Wanderweg, Main-Wanderweg und Nordweg, ein Markierungsabschnitt
6500	Wanderweg	Haupt-/Weit-/Fernwanderweg		16	Rotmain-Wanderweg		JA	61,3	Rotmain-Ursprung - Mainzusammenfluss, FGV-WegNr 16, Markierungsabschnitte 1 - 2
6602	Wanderweg	Verb.-/Anschlussweg		134			JA	2,7	Marktredwitzer Haus - Hackelplatz, FGV-WegNr. 134, 2 Markierungsabschnitte, Abschnitt 2 durch OWV
7439	örtl. Wanderweg	Rundwanderweg		406-04	RW 4		JA	2,8	Rundwanderweg Nr. 4 der Gemeinde Schwarzenbach
7443	Wanderweg	Haupt-/Weit-/Fernwanderweg		600	Jean-Paul-Weg		JA	120,6	Joditz - durchs Fichtelgebirge - Bayreuth - Sanspareil, FGV-WegNr. 600, wird nur teilweise vom FGV markiert, Markierungsabschnitte 1 - 19
7589	Wanderweg	Haupt-/Weit-/Fernwanderweg		19	Wasser-scheidenweg		JA	6,8	Übernahme vom FWV Dreschersreuth - Kleinlosnitz (Bauernhofmuseum), FGV-WegNr 19, ein Markierungsabschnitt
8500	örtl. Wanderweg	Rundwanderweg		310-06	RW 6 (Gabellohe-weg)		JA	6,8	Rundwanderweg Nr. 6 der Gemeinde Speichersdorf (ehem. Immenreuth)
8501	örtl. Wanderweg	Rundwanderweg		310-02	RW 2		JA	9,5	Rundwanderweg Nr. 2 der Gemeinde Speichersdorf
8507	örtl. Wanderweg	Rundwanderweg		310-05	RW 5		JA	7,6	Rundwanderweg Nr. 5 der Gemeinde Speichersdorf
8508	örtl. Wanderweg	Rundwanderweg		310-04	RW 4		JA	7,6	Rundwanderweg Nr. 4 der Gemeinde Speichersdorf
8513	örtl. Wanderweg	Rundwanderweg		310-01	RW 1		JA	6,1	Rundwanderweg Nr. 1 der Gemeinde Speichersdorf
8516	örtl. Wanderweg	Rundwanderweg		310-03	RW 3		JA	10,8	Rundwanderweg Nr. 3 der Gemeinde Speichersdorf
8548	örtl. Wanderweg	Rundwanderweg		312-04	RW 4		JA	8,6	Rundwanderweg Nr. 4 der Gemeinde Weidenberg
8549	örtl. Wanderweg	Rundwanderweg		312-11	RW 1 (Sophienthal)		JA	5,8	Rundwanderweg Nr. 1 (Sophienthal) der Gemeinde Weidenberg
8550	örtl. Wanderweg	Rundwanderweg		312-12	RW 2 (Sophienthal)		JA	8,0	Rundwanderweg Nr. 2 (Sophienthal) der Gemeinde Weidenberg
8551	örtl. Wanderweg	Rundwanderweg		312-13	RW 3 (Sophienthal)		JA	7,4	Rundwanderweg Nr. 3 (Sophienthal) der Gemeinde Weidenberg
8553	örtl. Wanderweg	Rundwanderweg		312-15	RW 5 (Sophienthal)		JA	4,9	Rundwanderweg Nr. 5 (Sophienthal) der Gemeinde Weidenberg
8554	örtl. Wanderweg	Rundwanderweg		312-16	RW 6 (Sophienthal)		JA	4,1	Rundwanderweg Nr. 6 (Sophienthal) der Gemeinde Weidenberg





















39	Wanderweg	Haupt-/Weit- Fern- wanderweg		14	Europäischer Fernwander-weg Nr. 6		JA	79,8	Europäischer Fernwanderweg Nr. 6 (E6), Ostsee - Wachau - Adria, Teilstück Fichtelgebirge, Wegverlauf siehe FGV-WegNr 14, Markierungsabschnitte 1 - 11
8558	örtl. Wanderweg	Rund- wanderweg		311-06	RW 6		JA	4,7	Rundwanderweg Nr. 6 der Gemeinde Warmensteinach
8559	örtl. Wanderweg	Rund- wanderweg		311-07	RW 7		JA	2,8	Rundwanderweg Nr. 7 der Gemeinde Warmensteinach
8560	örtl. Wanderweg	Rund- wanderweg		311-08	RW 8		JA	7,9	Rundwanderweg Nr. 8 der Gemeinde Warmensteinach
8561	örtl. Wanderweg	Rund- wanderweg		311-09	RW 9		JA	6,9	Rundwanderweg Nr. 9 der Gemeinde Warmensteinach
8562	örtl. Wanderweg	Rund- wanderweg		311-10	RW 10		JA	6,7	Rundwanderweg Nr. 10 der Gemeinde Warmensteinach
8564	örtl. Wanderweg	Rund- wanderweg		306-01	RW 1 (Brunnen-weg)		JA	13,0	Rundwanderweg Nr. 1 der Gemeinde Mehlmeisel (Brunnenweg)
8566	örtl. Wanderweg	Rund- wanderweg		307-06	RW 6		JA	4,4	Rundwanderweg Nr. 6 der Gemeinde Nimmersdorf
8572	örtl. Wanderweg	Rund- wanderweg		306-04	RW 4 (Jägersteig)		JA	13,8	Rundwanderweg Nr. 4 der Gemeinde Mehlmeisel (Jägersteig)
8637	Wanderweg	Haupt-/Weit- Fern- wanderweg		7	Steinwald-weg		JA	46,4	Kösseinegipfel - Steinwald - Großbüchberg - Waldsassen, FGV-WegNr 7, Markierungsabschnitte 1 - 6
8644	örtl. Wanderweg	Rund- wanderweg		206-10	Max-Reger-Weg		JA	15,2	Max-Reger-Weg, "Komponistenweg", Rundwanderweg der Gemeinde Brand, siehe FGV- WegNr. 20610, ein Markierungsabschnitt
8649	örtl. Wanderweg	Rund- wanderweg		306-06	Echoweg (RW 6 alt)		JA	4,9	Echoweg, Rundwanderweg der Gemeinde Mehlmeisel (RW 6 alt)
8650	örtl. Wanderweg	Rund- wanderweg		306-03	RW 3 (Naabweg)		JA	14,6	Rundwanderweg Nr. 3 der Gemeinde Mehlmeisel (Naabweg)
8651	örtl. Wanderweg	Rund- wanderweg		206-06	RW 6		JA	5,8	Rundwanderweg Nr. 6 der Gemeinde Brand/Opf.
8652	örtl. Wanderweg	Rund- wanderweg		206-07	RW 7		JA	10,8	Rundwanderweg Nr. 7 der Gemeinde Brand/Opf.
8653	örtl. Wanderweg	Rund- wanderweg		306-05	Wolfsäulen-weg (RW 5 alt)		JA	6,3	Wolfsäulenweg, Rundwanderweg der Gemeinde Mehlmeisel (RW 5 alt)
8654	örtl. Wanderweg	Rund- wanderweg		306-07	Marterlweg (RW 7 alt)		JA	8,1	Marterlweg, Rundwanderweg der Gemeinde Mehlmeisel (RW 7 alt)
8655	örtl. Wanderweg	Rund- wanderweg		310-07	RW 7 (Tannenber-weg)		JA	9,2	Rundwanderweg Nr. 7 der Gemeinde Speichersdorf (ehem. Immenreuth)
8656	örtl. Wanderweg	Rund- wanderweg		310-08	RW 3 (Flöztalweg)		JA	18,8	Rundwanderweg Nr. 3 der Gemeinde Speichersdorf
8667	örtl. Wanderweg	Rund- wanderweg		201-01	RW 1		JA	6,3	Rundwanderweg Nr. 1 der Gemeinde Ebnath
8668	örtl. Wanderweg	Rund- wanderweg		201-02	RW 2		JA	4,0	Rundwanderweg Nr. 2 der Gemeinde Ebnath
8669	örtl. Wanderweg	Rund- wanderweg		201-03	RW 3		JA	5,7	Rundwanderweg Nr. 3 der Gemeinde Ebnath
8670	örtl. Wanderweg	Rund- wanderweg		201-03	RW 4		JA	6,9	Rundwanderweg Nr. 4 der Gemeinde Ebnath
8672	örtl. Wanderweg	Rund- wanderweg		205-02	RW 2		JA	8,7	Rundwanderweg Nr. 2 der Gemeinde Neusorg





39	Wanderweg	Haupt-/Weit-/Fernwanderweg		14	Europäischer Fernwanderweg Nr. 6		JA	79,8	Europäischer Fernwanderweg Nr. 6 (E6), Ostsee - Wachau - Adria, Teilstück Fichtelgebirge, Wegverlauf siehe FGV-WegNr 14, Markierungsabschnitte 1 - 11
8673	örtl. Wanderweg	Rundwanderweg		205-03	RW 3		JA	4,8	Rundwanderweg Nr. 3 der Gemeinde Neusorg
8675	örtl. Wanderweg	Rundwanderweg		205-01	RW 1		JA	9,2	Rundwanderweg Nr. 1 der Gemeinde Neusorg
8677	örtl. Wanderweg	Rundwanderweg		306-02	RW 2 (Flöztalweg)		JA	18,1	Rundwanderweg Nr. 2 der Gemeinde Mehlmiesel (Flöztalweg)
8678	örtl. Wanderweg	Rundwanderweg		312-14	RW 4 (Sophienthal)		JA	4,5	Rundwanderweg Nr. 4 (Sophienthal) der Gemeinde Weidenberg
8679	Wanderweg	Verb.-/Anschlussweg		130			JA	2,2	Neusorg - Pullenreuth, FGV-WegNr 130, Markierungsabschnitte 1 - 2
8682	örtl. Wanderweg	Rundwanderweg		406-03	RW 3		JA	2,7	Rundwanderweg Nr. 3 der Gemeinde Schwarzenbach
8683	örtl. Wanderweg	Rundwanderweg		406-01	RW 1		JA	6,5	Rundwanderweg Nr. 1 der Gemeinde Schwarzenbach
8684	örtl. Wanderweg	Rundwanderweg		406-02	RW 2		JA	5,2	Rundwanderweg Nr. 2 der Gemeinde Schwarzenbach
8685	örtl. Wanderweg	Rundwanderweg		405-04	RW 4		JA	9,5	Rundwanderweg Nr. 4 der Gemeinde Rehau
8686	örtl. Wanderweg	Rundwanderweg		105-02	RW 2		JA	8,8	Rundwanderweg Nr. 2 der Gemeinde Schönwald
8687	örtl. Wanderweg	Rundwanderweg		105-03	RW 3		JA	8,1	Rundwanderweg Nr. 3 der Gemeinde Schönwald
8689	örtl. Wanderweg	Rundwanderweg		507-02	RW 2		JA	3,3	Rundwanderweg Nr. 2 der Gemeinde Marktleuthen
8690	örtl. Wanderweg	Rundwanderweg		507-03	RW 3		JA	8,1	Rundwanderweg Nr. 3 der Gemeinde Marktleuthen
8691	örtl. Wanderweg	Rundwanderweg		507-04	RW 4		JA	8,0	Rundwanderweg Nr. 4 der Gemeinde Marktleuthen
8692	örtl. Wanderweg	Rundwanderweg		507-05	RW 5		JA	4,9	Rundwanderweg Nr. 5 der Gemeinde Marktleuthen
8693	örtl. Wanderweg	Rundwanderweg		110-03	RW 3		JA	6,8	Rundwanderweg Nr. 3 der Gemeinde Thierstein
8709	örtl. Wanderweg	Rundwanderweg		105-01	RW 1		JA	4,4	Rundwanderweg Nr. 1 der Gemeinde Schönwald
8710	örtl. Wanderweg	Rundwanderweg		107-06	RW 6		JA	11,6	Rundwanderweg Nr. 6 der Stadt Selb ("Stadtrundweg")
8711	örtl. Wanderweg	Rundwanderweg		107-04	RW 4		JA	9,6	Rundwanderweg Nr. 4 der Stadt Selb
8714	örtl. Wanderweg	Rundwanderweg		110-01	RW 1		JA	8,0	Rundwanderweg Nr. 1 der Gemeinde Thierstein
8715	örtl. Wanderweg	Rundwanderweg		110-02	RW 2		JA	6,9	Rundwanderweg Nr. 2 der Gemeinde Thierstein
8716	örtl. Wanderweg	Rundwanderweg		109-04	RW 4		JA	8,8	Rundwanderweg Nr. 4 der Gemeinde Thiersheim
8717	örtl. Wanderweg	Rundwanderweg		107-02	RW 2		JA	4,5	Rundwanderweg Nr. 2 der Stadt Selb

39	Wanderweg	Haupt-/Weit-/Fernwanderweg		14	Europäischer Fernwanderweg Nr. 6		JA	79,8	Europäischer Fernwanderweg Nr. 6 (E6), Ostsee - Wachau - Adria, Teilstück Fichtelgebirge, Wegverlauf siehe FGV-WegNr 14, Markierungsabschnitte 1 - 11
8718	örtl. Wanderweg	Rundwanderweg		107-03	RW 3		JA	6,6	Rundwanderweg Nr. 3 der Stadt Selb
8719	örtl. Wanderweg	Rundwanderweg		111-05	RW 5		JA	6,7	Rundwanderweg Nr. 5 der Gemeinde Hohenberg
8720	örtl. Wanderweg	Rundwanderweg		111-07	RW 7		JA	7,4	Rundwanderweg Nr. 7 der Gemeinde Hohenberg
8721	örtl. Wanderweg	Rundwanderweg		107-08	RW 8		JA	1,6	Rundwanderweg Nr. 8 der Stadt Selb, Stichweg Egergrund
8722	örtl. Wanderweg	Rundwanderweg		111-03	RW 3		JA	10,0	Rundwanderweg Nr. 3 der Gemeinde Hohenberg
8723	örtl. Wanderweg	Rundwanderweg		405-01	RW 1		JA	7,7	Rundwanderweg Nr. 1 der Gemeinde Rehau
8724	örtl. Wanderweg	Rundwanderweg		405-02	RW 2		JA	9,8	Rundwanderweg Nr. 2 der Gemeinde Rehau
8725	örtl. Wanderweg	Rundwanderweg		405-03	RW 3		JA	10,6	Rundwanderweg Nr. 3 der Gemeinde Rehau
8726	örtl. Wanderweg	Rundwanderweg		109-03	RW 3		JA	8,6	Rundwanderweg Nr. 3 der Gemeinde Thiersheim
8727	örtl. Wanderweg	Rundwanderweg		109-02	RW 2		JA	9,0	Rundwanderweg Nr. 2 der Gemeinde Thiersheim
8728	örtl. Wanderweg	Rundwanderweg		109-01	RW 1		JA	5,9	Rundwanderweg Nr. 1 der Gemeinde Thiersheim
8729	örtl. Wanderweg	Rundwanderweg		101-05			JA	9,6	Rundwanderweg Nr. 5 der Gemeinde Arzberg
8731	örtl. Wanderweg	Rundwanderweg		509-02	RW 2		JA	9,6	Rundwanderweg Nr. 2 der Gemeinde Röslau
8734	örtl. Wanderweg	Rundwanderweg		501-05	RW 5		JA	3,2	Rundwanderweg Nr. 5 der Gemeinde Bad Alexandersbad
8735	örtl. Wanderweg	Rundwanderweg		501-03	RW 3		JA	5,1	Rundwanderweg Nr. 3 der Gemeinde Bad Alexandersbad
8737	örtl. Wanderweg	Rundwanderweg		501-01	RW 1		JA	5,0	Rundwanderweg Nr. 1 der Gemeinde Bad Alexandersbad
8738	örtl. Wanderweg	Rundwanderweg		501-02	RW 2		JA	5,3	Rundwanderweg Nr. 2 der Gemeinde Bad Alexandersbad
8739	örtl. Wanderweg	Rundwanderweg		501-04	RW 4		JA	3,8	Rundwanderweg Nr. 4 der Gemeinde Bad Alexandersbad
8740	örtl. Wanderweg	Rundwanderweg		203-02	RW 2		JA	5,3	Rundwanderweg Nr. 2 der Gemeinde Marktredwitz
8741	örtl. Wanderweg	Rundwanderweg		203-03	RW 3		JA	5,9	Rundwanderweg Nr. 3 der Gemeinde Marktredwitz
8742	örtl. Wanderweg	Rundwanderweg		203-04	RW 4		JA	2,5	Rundwanderweg Nr. 4 der Gemeinde Marktredwitz
8743	örtl. Wanderweg	Rundwanderweg		203-06	RW 6		JA	5,3	Rundwanderweg Nr. 6 der Gemeinde Marktredwitz
8745	örtl. Wanderweg	Rundwanderweg		107-07	RW 7 "Bankerlweg"		JA	6,1	Rundwanderweg 7 "Bankerlweg" der Gemeinde Selb

39	Wanderweg	Haupt-/Weit-/Fernwanderweg		14	Europäischer Fernwanderweg Nr. 6		JA	79,8	Europäischer Fernwanderweg Nr. 6 (E6), Ostsee - Wachau - Adria, Teilstück Fichtelgebirge, Wegverlauf siehe FGV-WegNr 14, Markierungsabschnitte 1 - 11
8746	örtl. Wanderweg	Rundwanderweg		108-02	RW 2		JA	0,8	Rundwanderweg Nr. 2 der Gemeinde Selb-Plößberg
8748	örtl. Wanderweg	Rundwanderweg		107-01	RW 1		JA	5,5	Rundwanderweg Nr. 1 der Stadt Selb (Silberbach)
8753	örtl. Wanderweg	Rundwanderweg		111-01	RW 1		JA	6,2	Rundwanderweg Nr. 1 der Gemeinde Hohenberg
8754	örtl. Wanderweg	Rundwanderweg		111-02	RW 2		JA	4,3	Rundwanderweg Nr. 2 der Gemeinde Hohenberg
8775	örtl. Wanderweg	Rundwanderweg		111-04	RW 4		JA	6,9	Rundwanderweg Nr. 4 der Gemeinde Hohenberg
8777	örtl. Wanderweg	Rundwanderweg		101-06	RW 6		JA	4,8	Rundwanderweg Nr. 6 der Gemeinde Arzberg
8778	örtl. Wanderweg	Rundwanderweg		101-01	RW 1		JA	6,7	Rundwanderweg Nr. 1 der Gemeinde Arzberg
8779	örtl. Wanderweg	Rundwanderweg		101-03	RW 3		JA	4,0	Rundwanderweg Nr. 3 der Gemeinde Arzberg
8780	örtl. Wanderweg	Rundwanderweg		101-02	RW 2		JA	6,1	Rundwanderweg Nr. 2 der Gemeinde Arzberg
8781	örtl. Wanderweg	Rundwanderweg		101-04	RW 4		JA	6,3	Rundwanderweg Nr. 4 der Gemeinde Arzberg
8869	Wanderweg	Verb.-/Anschlussweg		133			JA	3,8	Ruine Weißenstein - Hackelstein, FGV-WegNr. 133, 2 Markierungsabschnitte, Abschnitt 2 durch OWV
8894	örtl. Wanderweg	Rundwanderweg		203-05	RW 5		JA	5,2	Rundwanderweg Nr. 5 der Gemeinde Marktredwitz
8909	örtl. Wanderweg	Rundwanderweg		209-01	RW 1		JA	9,1	Rundwanderweg Nr. 1 der Gemeinde Waldershof
8910	örtl. Wanderweg	Rundwanderweg		209-02	RW 2		JA	15,2	Rundwanderweg Nr. 2 der Gemeinde Waldershof
8911	örtl. Wanderweg	Rundwanderweg		209-03	RW 3		JA	8,8	Rundwanderweg Nr. 3 der Gemeinde Waldershof
8926	Wanderweg	Verb.-/Anschlussweg		131			JA	7,2	Waldershof - Kössain, WegNr 131, ein Markierungsabschnitt
9009	örtl. Wanderweg	Rundwanderweg		312-03	RW 3		JA	7,7	Rundwanderweg Nr. 3 der Gemeinde Weidenberg
9010	örtl. Wanderweg	Rundwanderweg		312-02	RW 2		JA	8,9	Rundwanderweg Nr. 2 der Gemeinde Weidenberg
9011	örtl. Wanderweg	Rundwanderweg		312-01	RW 1		JA	7,0	Rundwanderweg Nr. 1 der Gemeinde Weidenberg
10503	Wanderweg	Haupt-/Weit-/Fernwanderweg		610	Oberfränkischer Jakobsweg			31,9	Oberrfränkischer Jakobsweg Hof - Nürnberg, FGV-WegNr 610, wird nur teilweise vom FGV markiert, Markierungsabschnitt A0X
10903	örtl. Wanderweg	Rundwanderweg		404-01	RW 1		JA	9,0	Rundwanderweg Nr. 1 der Gemeinde Oberkotzau
11739	Wanderweg	Qualitätsweg		500	Fränkischer Gebirgsweg	Qualitätsweg	JA	225,9	Übernahme vom FWV in Münchberg / Übergabe an FSV am Wechselstein, FGV-WegNr 500, Markierungsabschnitte 01 - 30
13342	örtl. Wanderweg	Rundwanderweg		105-08	RW 8		JA	3,3	Rundwanderweg Nr. 8 der Gemeinde Schönwald

39	Wanderweg	Haupt-/Weit-/Fernwanderweg		14	Europäischer Fernwanderweg Nr. 6		JA	79,8	Europäischer Fernwanderweg Nr. 6 (E6), Ostsee - Wachau - Adria, Teilstück Fichtelgebirge, Wegverlauf siehe FGV-WegNr 14, Markierungsabschnitte 1 - 11
13343	örtl. Wanderweg	Rundwanderweg		105-09	RW 9		JA	5,5	Rundwanderweg Nr. 9 der Gemeinde Schönwald
14123	Wanderweg	Verb.-/Anschlussweg		508	Anschlussweg-FGW		JA	2,5	Zuweg zum Fränkischen Gebirgsweg von Goldkronach
14124	Wanderweg	Verb.-/Anschlussweg		509	Anschlussweg-FGW		JA	5,8	Zuweg zum Fränkischen Gebirgsweg von Bad Berneck
14160	Wanderweg	Verb.-/Anschlussweg		501	Anschlussweg-FGW		JA	11,6	Zuwege zum Fränkischen Gebirgsweg von Walderhof, FGV-WegNr 501a & 501b
14192	Wanderweg	Verb.-/Anschlussweg		512	Anschlussweg-FGW		JA	2,4	Zuweg zum Fränkischen Gebirgsweg von Bad Alexandersbad
14193	Wanderweg	Verb.-/Anschlussweg		510	Anschlussweg-FGW		JA	2,4	Zuweg zum Fränkischen Gebirgsweg von Thiersheim
14194	Wanderweg	Verb.-/Anschlussweg		516	Anschlussweg-FGW		JA	2,7	Zuwege zum Fränkischen Gebirgsweg von Neusorg
14195	Wanderweg	Verb.-/Anschlussweg		518	Anschlussweg-FGW		JA	13,8	Zuwege zum Fränkischen Gebirgsweg von Tröstau
14196	Wanderweg	Verb.-/Anschlussweg		507	Anschlussweg-FGW		JA	1,1	Zuweg zum Fränkischen Gebirgsweg von Ebnath
14197	Wanderweg	Verb.-/Anschlussweg		506	Anschlussweg-FGW		JA	3,7	Zuweg zum Fränkischen Gebirgsweg von Brand
14225	Wanderweg	Verb.-/Anschlussweg		513	Anschlussweg-FGW		JA	12,5	Zuwege zum Fränkischen Gebirgsweg von Hohenberg, FGV-WegNr 513a & 513b mit Markierungsabschnitten 1 - 3
14257	Wanderweg	Verb.-/Anschlussweg		514	Anschlussweg-FGW		JA	6,0	Zuweg zum Fränkischen Gebirgsweg von Marktleuthen
14258	Wanderweg	Verb.-/Anschlussweg		511	Anschlussweg-FGW		JA	6,8	Zuwege zum Fränkischen Gebirgsweg von Selb, FGV-WegNr 511a & 511b
14259	Wanderweg	Verb.-/Anschlussweg		504	Anschlussweg-FGW		JA	3,5	Zuweg zum Fränkischen Gebirgsweg von Thierstein
14260	Wanderweg	Verb.-/Anschlussweg		505	Anschlussweg-FGW		JA	10,9	Zuweg zum Fränkischen Gebirgsweg von Schwarzenbach
14263	Wanderweg	Verb.-/Anschlussweg		515	Anschlussweg-FGW		JA	0,9	Zuweg zum Fränkischen Gebirgsweg von Nemmersdorf
14265	örtl. Wanderweg	Lehrpfad		510-01	Förster-Herrmann-Natur- und Erlebnisweg		JA	2,0	Förster-Herrmann-Natur- und Erlebnisweg Tröstau
14266	Wanderweg	Verb.-/Anschlussweg		503	Anschlussweg-FGW		JA	4,3	Zuweg zum Fränkischen Gebirgsweg von Vordorf
15525	Wanderweg	Haupt-/Weit-/Fernwanderweg		001-01	Jakobusweg		JA	70,3	Jakobusweg Fichtelgebirge (Marktschorgast-Weißenstadt-Kirchenpingarten-Creußen)
16613	örtl. Wanderweg	Rundwanderweg		507-01	RW 1		JA	4,6	Rundwanderweg Nr. 1 der Gemeinde Marktleuthen
16614	örtl. Wanderweg	Rundwanderweg		105-06	RW 6		JA	4,9	Rundwanderweg Nr. 6 der Gemeinde Schönwald
16615	örtl. Wanderweg	Rundwanderweg		107-09	RW 9		JA	6,5	Rundwanderweg Nr. 9 der Stadt Selb
16616	örtl. Wanderweg	Rundwanderweg		203-01	RW 1		JA	6,4	Rundwanderweg Nr. 1 der Gemeinde Marktredwitz

39	Wanderweg	Haupt-/Weit-/Fernwanderweg		14	Europäischer Fernwanderweg Nr. 6		JA	79,8	Europäischer Fernwanderweg Nr. 6 (E6), Ostsee - Wachau - Adria, Teilstück Fichtelgebirge, Wegverlauf siehe FGV-WegNr 14, Markierungsabschnitte 1 - 11
16617	örtl. Wanderweg	Rundwanderweg		203-07	RW 7		JA	6,4	Rundwanderweg Nr. 7 der Gemeinde Marktredwitz
16618	örtl. Wanderweg	Rundwanderweg		109-05	RW 5		JA	4,4	Rundwanderweg Nr. 5 der Gemeinde Thiersheim
16619	örtl. Wanderweg	Rundwanderweg		104-01	RW 1		JA	7,0	Rundwanderweg Nr. 1 der Gemeinde Schirnding
16621	örtl. Wanderweg	Rundwanderweg		104-03	RW 3		JA	3,3	Rundwanderweg Nr. 3 der Gemeinde Schirnding
17892	Wanderweg	Themenweg		133	Glaswanderweg		JA	19,7	Glaswanderweg (Weidenberg - Bischofsgrün), FGV-WegNr 133, vier Markierungsabschnitte
18993	örtl. Wanderweg	Rundwanderweg		310-10	Naturlehrpfad Tauritzmühle		JA	4,2	Naturlehrpfad Tauritzmühle, Rundwanderweg der Gemeinde Speichersdorf
19021	örtl. Wanderweg	Rundwanderweg		501-07	RW 7 "Bisonrunde"		JA	2,4	Rundwanderweg Nr. 7 der Gemeinde Bad Alexandersbad
19022	örtl. Wanderweg	Lehrpfad		204-01	Das Teutsche Paradeiß (Hauptweg)		JA	12,7	Das Teutsche Paradeiß, Rundwanderweg der Gemeinde Nagel, Hauptweg
19023	örtl. Wanderweg	Lehrpfad		204-04	Das Teutsche Paradeiß (Landschaft aus Menschenhand)		JA	4,7	Das Teutsche Paradeiß, Rundwanderweg der Gemeinde Nagel, Themenweg "Landschaft aus Menschenhand"
19024	Wanderweg	Verb.-/Anschlussweg		72			JA	1,0	Wanderweg 72a - Einmündung Höhenweg, FGV-WegNr 72c, ein Markierungsabschnitt
19025	örtl. Wanderweg	Lehrpfad		204-03	Das Teutsche Paradeiß (Tieren auf der Spur)		JA	5,0	Das Teutsche Paradeiß, Rundwanderweg der Gemeinde Nagel, Themenweg "Tieren auf der Spur"
19026	örtl. Wanderweg	Lehrpfad		204-02	Das Teutsche Paradeiß (Blüten und Mythen)		JA	6,2	Das Teutsche Paradeiß, Rundwanderweg der Gemeinde Nagel, Themenweg "Blüten und Mythen"
19128	Wanderweg	Verb.-/Anschlussweg		72			JA	0,9	Labyrinth (oberer Ausgang) - Einmündung Wanderweg 72, FGV-WegNr 72a, ein Markierungsabschnitt
19129	Wanderweg	Verb.-/Anschlussweg		72			JA	0,6	Burgsteinfelsen - Haberstein, FGV-WegNr 72b, ein Markierungsabschnitt
19361	Wanderweg	Verb.-/Anschlussweg		517	Anschlussweg-FGW		JA	5,5	Zuweg zum Fränkischen Gebirgsweg von Weißenstadt, FGV-WegNr 517a (zwei Markierungsabschnitte) und 517b
20316	örtl. Wanderweg	Rundwanderweg		302-03	Escherlich		JA	7,8	Rundwanderweg "Escherlich" der Gemeinde Bad Berneck
20322	örtl. Wanderweg	Rundwanderweg		506-01	RW 1		JA	6,4	Rundwanderweg 1 der Stadt Kulmbach, FGV-WegNr 50601, ein Markierungsabschnitt
20362	Wanderweg	Qualitätsweg		550	Fränkisches Steinreich	Qualitätsweg	JA	35,6	Fränkisches Steinreich, FGV-WegNr 550, 2 Markierungsabschnitte, Anteil FGV: Waldstein - Marienweiher, Übergabe an FWV
22153	örtl. Wanderweg	Rundwanderweg		312-09	Lehrpfad		JA	3,5	Lehrpfad der Gemeinde Weidenberg
22176	örtl. Wanderweg	Lehrpfad		107-11	Kuselwusel-Walderlebnispfad (rot)		JA	2,8	Kuselwusel-Walderlebnispfad, roter Rundweg
22178	örtl. Wanderweg	Lehrpfad		107-12	Kuselwusel-Walderlebnispfad (grün)		JA	2,1	Kuselwusel-Walderlebnispfad, grüner Rundweg
22180	örtl. Wanderweg	Lehrpfad		107-13	Kuselwusel-Walderlebnispfad (schwarz)		JA	1,0	Kuselwusel-Walderlebnispfad, schwarz, Rollstuhl
22740	Wanderweg	Verb.-/Anschlussweg		100	Mühlenweg		JA	7,29	Thiersheim - Arzberg, WegNr. 100, 2 Markierungsabschnitte

39	Wanderweg	Haupt-/Weit-/Fernwanderweg		14	Europäischer Fernwanderweg Nr. 6		JA	79,8	Europäischer Fernwanderweg Nr. 6 (E6), Ostsee - Wachau - Adria, Teilstück Fichtelgebirge, Wegverlauf siehe FGV-WegNr 14, Markierungsabschnitte 1 - 11
23464	örtl. Wanderweg	Rundwanderweg		312-08	Mühlenweg		JA	3,3	Mühlenweg der Gemeinde Weidenberg
23465	örtl. Wanderweg	Themenweg		303-04	Wolfsgartenweg		JA	2,3	Rundwanderweg der Gemeinde Bischofsgrün, Wolfsgartenweg (Themenweg)
24187	Wanderweg	Verb.-/Anschlussweg		101	Jägersteig		JA	8,2	FGV-WegNr 56 - Ringweg Warmensteinach (FGV-WegNr 202)
24321	örtl. Wanderweg	Themenweg		405-05	Mit der Arnika in den Rehauer Forst		JA	20,4	Rundwanderweg Nr. 5 der Gemeinde Rehau, Arnika-Projekt LPV Hof: "Mit der Arnika in den Rehauer Forst", erstellt September 2016
24322	Wanderweg	Themenweg		102	Mit der Arnika auf den Kornberg		JA	11,6	FGV-WegNr 102, Rehau - Versuchshütte Markierungsabschnitte 1 - 2 Arnika-Projekt LPV Hof: "Mit der Arnika auf den Kornberg", erstellt September 2016
24547	örtl. Wanderweg	Rundwanderweg		504-11	RW-MSG 1		JA	11,1	Rundwanderweg 1 der Gemeinde Marktschorgast, betreut von OV Gefrees & Weißensteinverein, 2 Markierungsabschnitte
24711	örtl. Wanderweg	Rundwanderweg		407-01	RW 1		JA	3,5	Rundwanderweg Nr. 1 der Gemeinde Sparneck
24713	örtl. Wanderweg	Rundwanderweg		407-06	RW 6		JA	15,3	Rundwanderweg Nr. 6 der Gemeinde Sparneck
24714	örtl. Wanderweg	Rundwanderweg		407-02	RW 2		JA	4,8	Rundwanderweg Nr. 2 der Gemeinde Sparneck
24844	örtl. Wanderweg	Rundwanderweg		112-01	RW 1		JA	9,6	Rundwanderweg 1 der Gemeinde Hochtstadt
24845	örtl. Wanderweg	Rundwanderweg		112-02	RW 2		JA	3,0	Rundwanderweg 2 der Gemeinde Hochtstadt
24846	örtl. Wanderweg	Rundwanderweg		112-03	RW 3		JA	6,5	Rundwanderweg 3 der Gemeinde Hochtstadt
25194	örtl. Wanderweg	Rundwanderweg		507-11	RW 1 Schwarzenhammer		JA	4,5	Rundwanderweg 1 (Schwarzenhammer) der Gemeinde Thierstein, Markierung: Marktleuthen
25195	örtl. Wanderweg	Rundwanderweg		507-12	RW 2 Schwarzenhammer		JA	5,5	Rundwanderweg 2 (Schwarzenhammer) der Gemeinde Thierstein, Markierung: Marktleuthen
25196	örtl. Wanderweg	Rundwanderweg		507-13	RW 3 Schwarzenhammer		JA	3,2	Rundwanderweg 3 (Schwarzenhammer) der Gemeinde Thierstein, Markierung: Marktleuthen
25197	örtl. Wanderweg	Rundwanderweg		507-14	RW 4 Schwarzenhammer		JA	2,5	Rundwanderweg 14 (Schwarzenhammer) der Gemeinde Thierstein, Markierung: Marktleuthen
25353	örtl. Wanderweg	Rundwanderweg		512-02	RW 2		NEIN bis 2030	9,9	Rundwanderweg 3 der Gemeinde Weißenstadt
25354	örtl. Wanderweg	Rundwanderweg		512-04	RW 4		NEIN bis 2030	8,6	Rundwanderweg 3 der Gemeinde Weißenstadt
25355	örtl. Wanderweg	Rundwanderweg		512-03	RW 3		NEIN bis 2030	9,0	Rundwanderweg 3 der Gemeinde Weißenstadt
25356	örtl. Wanderweg	Rundwanderweg		512-01	RW 1		NEIN bis 2030	9,1	Rundwanderweg 1 der Gemeinde Weißenstadt
25732	örtl. Wanderweg	Rundwanderweg		111-06	RW 6		JA	7,5	Rundwanderweg 6 der Gemeinde Hohenberg
25912	örtl. Wanderweg	Rundwanderweg		303-13	Weißmain-Ochsenkopf-Steig	Qualitätsweg	JA	10,5	Rundwanderweg Nr. 13 der Gemeinde Bischofsgrün "Weißmain-Ochsenkopf-Steig"
26469	örtl. Wanderweg	Rundwanderweg		303-14	Markgrafenrunde	Qualitätsweg kurz	JA	10,5	Rundwanderweg Nr. 14 der Gemeinde Bischofsgrün "Markgrafenrunde"

39	Wanderweg	Haupt-/Weit-/Fernwanderweg		14	Europäischer Fernwanderweg Nr. 6		JA	79,8	Europäischer Fernwanderweg Nr. 6 (E6), Ostsee - Wachau - Adria, Teilstück Fichtelgebirge, Wegverlauf siehe FGV-WeglR 14, Markierungsabschnitte 1 - 11
26708	örtl. Wanderweg	Rundwanderweg		206-11	Erfahrungspfad Lebensraum		JA	14,7	Rundwanderweg 11 der Gemeinde Brand i.d. Opf "Erfahrungspfad Lebensraum"
N-2023_Hupferweg	örtl. Wanderweg	Rundwanderweg		201-11	Pfarrer-Hupfer-Weg		JA	15,6	Rundwanderweg 11 der Gemeinde Brand i.d. Opf "Pfarrer-Hupfer-Weg"
					<b>Wegenetz - betreut:</b>			<b>3884,54</b>	
	<b>laufende Korrektur</b>				<b>Wegenetz - förderfähig:</b>			<b>3836,02</b>	
	<b>Wegbeschaffenheit fehlt noch</b>								
	<b>laufende Korrektur &amp; Wegbeschaffenheit fehlt noch</b>								





39	Wanderweg	Haupt-/Weit-/Fern-wanderweg		14	Europäischer Fernwander-weg Nr. 6		JA	79,8	Europäischer Fernwanderweg Nr. 6 (E6), Ostsee - Wachau - Adria, Teilstück Fichtelgebirge, Wegverlauf siehe FGV-WegNr 14, Markierungsabschnitte 1 - 11

### Wegeübersicht

39	Wanderweg	Haupt-/Weit- /Fern- wanderweg		14	Europäischer Fernwanderweg Nr. 6		JA	79,8	<b>Europäischer Fernwanderweg Nr. 6 (E6), Ostsee - Wachau - Adria, Teilstück Fichtelgebirge, Wegverlauf siehe FGV-WegNr 14, Markierungsabschnitte 1 - 11</b>

**Wegeübersicht**

39	Wanderweg	Haupt-/Weit- /Fern- wanderweg		14	Europäischer Fernwanderweg Nr. 6		JA	79,8	<b>Europäischer Fernwanderweg Nr. 6 (E6), Ostsee - Wachau - Adria, Teilstück Fichtelgebirge, Wegverlauf siehe FGV-WegNr 14, Markierungsabschnitte 1 - 11</b>

39	Wanderweg	Haupt-/Weit-/Fernwanderweg		14	Europäischer Fernwanderweg Nr. 6		JA	79,8	Europäischer Fernwanderweg Nr. 6 (E6), Ostsee - Wachau - Adria, Teilstück Fichtelgebirge, Wegverlauf siehe FGV-WegNr 14, Markierungsabschnitte 1 - 11