


























































































LDBV - ID (Wege-nummer)	LDBV - Wegetyp des Landesamts für Vermessung und Geoinformation	FGV-Kategorie	FGV-Unter-Kategorie	Qualitätsmerkmal	Markierungszeichen	Condi-Bestl-nummer	FGV-WegNr	Unterteilung	Markierungsabschnitt	Summe Abschnitte	Wegname	Gebiet	Zuständiger Ortsverein	Ortsverein - (OV-Nummer) - Wegeverlauf	Abschn. km	Gesamt-länge Weg (FGV)	Bemerkungen	NSP Bearbeitungsstand
39	Wandweg	Haupt-/Weit-/Fernwandweg				461	14		1	11	Europäischer Fernwanderweg Nr. 6	4	Münchberg	Münchberg (4): Münchberg - Mehlenreuth - Kleinlosnitz - Schnackenhof - HO19 n Zell	11,712	79,8	Europäischer Fernwanderweg Nr. 6 (E6), Ostsee - Wachau - Adria, Teilstück Fichtelgebirge, Wegverlauf siehe FGV/WegNr 14, Markierungsabschnitte 1 - 11	Mai 20
39	Wandweg	Haupt-/Weit-/Fernwandweg				461	14		2	11	Europäischer Fernwanderweg Nr. 6	4	Zell	Zell (4): HO19 n Zell - Zell - Saalequelle - ö Bärenhöhe / Höhe 771	4,140	79,8	Europäischer Fernwanderweg Nr. 6 (E6), Ostsee - Wachau - Adria, Teilstück Fichtelgebirge, Wegverlauf siehe FGV/WegNr 14, Markierungsabschnitte 1 - 11	Mai 20
39	Wandweg	Haupt-/Weit-/Fernwandweg				461	14		3	11	Europäischer Fernwanderweg Nr. 6	5	Weissenstadt	Weissenstadt (5): ö Bärenhöhe / Höhe 771 - Torfmoorhölle - Egerquelle - WA Franzosenschacht / Höhe 820	6,734	79,8	Europäischer Fernwanderweg Nr. 6 (E6), Ostsee - Wachau - Adria, Teilstück Fichtelgebirge, Wegverlauf siehe FGV/WegNr 14, Markierungsabschnitte 1 - 11	Mrz 17
39	Wandweg	Haupt-/Weit-/Fernwandweg				461	14		4	11	Europäischer Fernwanderweg Nr. 6	3	Bischofsgrün	Bischofsgrün (3): WA Franzosenschacht / Höhe 820 - s Haberstein - Karches - Weißmainquelle - Weißmainfels - sö Weißmainfels	6,116	79,8	Europäischer Fernwanderweg Nr. 6 (E6), Ostsee - Wachau - Adria, Teilstück Fichtelgebirge, Wegverlauf siehe FGV/WegNr 14, Markierungsabschnitte 1 - 11	Mrz 17
39	Wandweg	Haupt-/Weit-/Fernwandweg				461	14		5	11	Europäischer Fernwanderweg Nr. 6	3	Fichtelberg-Neubau	Fichtelberg-Neubau (3): sö Weißmainfels - Fichtelsee - n Hüttenberg - Querung St2981- Gregnitzhügel - s Höhe 680	6,097	79,8	Europäischer Fernwanderweg Nr. 6 (E6), Ostsee - Wachau - Adria, Teilstück Fichtelgebirge, Wegverlauf siehe FGV/WegNr 14, Markierungsabschnitte 1 - 11	Mrz 17
39	Wandweg	Haupt-/Weit-/Fernwandweg				461	14		6	11	Europäischer Fernwanderweg Nr. 6	2	Nagel	Nagel (204): s Höhe 680 - Querung Gregnitz & WUN10 - n Reisingerhöhe - Nagel - Mühlbühl - Reichenbach - Höhe 724 - Tröstauer Forst Ost (n Kösseineipfel / s Höhe 727 / 32U 713327E 5542309N)	9,121	79,8	Europäischer Fernwanderweg Nr. 6 (E6), Ostsee - Wachau - Adria, Teilstück Fichtelgebirge, Wegverlauf siehe FGV/WegNr 14, Markierungsabschnitte 1 - 11	Mrz 17
39	Wandweg	Haupt-/Weit-/Fernwandweg				461	14		7	11	Europäischer Fernwanderweg Nr. 6	5	Wunsiedel	Wunsiedel (5): Tröstauer Forst Ost (n Kösseineipfel / s Höhe 727 / 32U 713327E 5542309N) - w Haberstein - Luisenburg (32U 714782E 5544476N)	3,051	79,8	Europäischer Fernwanderweg Nr. 6 (E6), Ostsee - Wachau - Adria, Teilstück Fichtelgebirge, Wegverlauf siehe FGV/WegNr 14, Markierungsabschnitte 1 - 11	Mrz 17
39	Wandweg	Haupt-/Weit-/Fernwandweg				461	14		8	11	Europäischer Fernwanderweg Nr. 6	5	Bad Alexandersbad	Bad Alexandersbad (5): Luisenburg (32U 714782E 5544476N) - Bad Alexandersbad (Luisenquelle)	1,758	79,8	Europäischer Fernwanderweg Nr. 6 (E6), Ostsee - Wachau - Adria, Teilstück Fichtelgebirge, Wegverlauf siehe FGV/WegNr 14, Markierungsabschnitte 1 - 11	Mrz 17
39	Wandweg	Haupt-/Weit-/Fernwandweg				461	14		9	11	Europäischer Fernwanderweg Nr. 6	2	Maikredwitz	Maikredwitz (2): Bad Alexandersbad (Luisenquelle) - Ruheberg (33U 298075E 542662N)	17,292	79,8	Europäischer Fernwanderweg Nr. 6 (E6), Ostsee - Wachau - Adria, Teilstück Fichtelgebirge, Wegverlauf siehe FGV/WegNr 14, Markierungsabschnitte 1 - 11	Mai 20
39	Wandweg	Haupt-/Weit-/Fernwandweg				461	14		10	11	Europäischer Fernwanderweg Nr. 6	1	Arzberg	Arzberg (101): Ruheberg (33U 298075E 542662N) - s Kappl (33U 305063E 5545155N - Übergabe an OWV)	9,794	79,8	Europäischer Fernwanderweg Nr. 6 (E6), Ostsee - Wachau - Adria, Teilstück Fichtelgebirge, Wegverlauf siehe FGV/WegNr 14, Markierungsabschnitte 1 - 11	Mrz 17
39	Wandweg	Haupt-/Weit-/Fernwandweg				461	14		11	11	Europäischer Fernwanderweg Nr. 6	1	Arzberg	Arzberg (101): s Kappl - Waldsassen (Goetheplatz/Kirchenstr., Übergabe an OWV)	3,959	79,8	Europäischer Fernwanderweg Nr. 6 (E6), Ostsee - Wachau - Adria, Teilstück Fichtelgebirge, Wegverlauf siehe FGV/WegNr 14, Markierungsabschnitte 1 - 11	Aug 18
206	Wandweg	Haupt-/Weit-/Fernwandweg				91	15		1	5	Main-Donau-Weg	3	Bischofsgrün	Bischofsgrün (303): Bischofsgrün (Rathaus) - Forstgasse - Ochsenkopfst. - Reißingerbrunnen - Ochsenkopf - s Weißmainfels	5,108	30,1	Main-Donau-Weg, Ostlinie Bischofsgrün-Passau; Teilstück Fichtelgebirge, Wegverlauf siehe FGV-WegNr 15, Markierungsabschnitte 1 - 4	Mrz 17
206	Wandweg	Haupt-/Weit-/Fernwandweg				91	15		2	5	Main-Donau-Weg	3	Fichtelberg-Neubau	Fichtelberg-Neubau (304): s Weißmainfels - Fichtelnaabquelle - Fichtelsee - Gregnitzhügel - s Höhe 680	6,098	30,1	Main-Donau-Weg, Ostlinie Bischofsgrün-Passau; Teilstück Fichtelgebirge, Wegverlauf siehe FGV-WegNr 15, Markierungsabschnitte 1 - 4	Mrz 17
206	Wandweg	Haupt-/Weit-/Fernwandweg				91	15		3	5	Main-Donau-Weg	2	Nagel	Nagel (204): s Höhe 680 - Querung Gregnitz & WUN10 - n Reisingerhöhe - Nagel - n Gregnitzberg	5,824	30,1	Main-Donau-Weg, Ostlinie Bischofsgrün-Passau; Teilstück Fichtelgebirge, Wegverlauf siehe FGV-WegNr 15, Markierungsabschnitte 1 - 4	Mrz 17
206	Wandweg	Haupt-/Weit-/Fernwandweg				91	15		4	5	Main-Donau-Weg	2	Ebnath	Ebnath (201): n Gregnitzberg - Gregnitztal - Grünlasmühle - Selingau - Ebnath - Fichtelnaabtal - Wernsreuth - St1277	10,055	30,1	Main-Donau-Weg, Ostlinie Bischofsgrün-Passau; Teilstück Fichtelgebirge, Wegverlauf siehe FGV-WegNr 15, Markierungsabschnitte 1 - 4	Mrz 17


















206	Wandweg	Haupt-/Weit-/Fernwandweg			91	15		5	5	Main-Donau-Weg	2	Kemnath	Kemnath (202): St2177 - Wunschenberg - Erdenweis - s Armesberg (32U 711657E 5530428N)	3,054	30,1	Main-Donau-Weg, Ostlinie Bischofgrün-Passau; Teilstück Fichtelgebirge, Wegverlauf siehe FGV-WegNr 15, Markierungsabschnitte 1 - 4	Mrz 17
353	Wandweg	Haupt-/Weit-/Fernwandweg			97	18		1	2	Burgenweg	2	Marktredwitz	Marktredwitz (203): Marktredwitz (Markt) - Auenpark - w Pfaffenbühl - St2121	2,687	13,9	Burgenweg, Anteil Fichtelgebirge; Marktredwitz - Ruine Weißenstein, wegverlauf siehe FGV-WegNr 18, Markierungsabschnitte 1 - 2	Mrz 17
353	Wandweg	Haupt-/Weit-/Fernwandweg			97	18		2	2	Burgenweg	2	Waldershof	Waldershof (209): St2121 - Hammerang - Neumühle - Mascher Berg - Walbreuth - Kaitlenlohe - Marktredwitzer Haus - Ruine Weißenstein	11,227	13,9	Burgenweg, Anteil Fichtelgebirge; Marktredwitz - Ruine Weißenstein (Übergabe an OVV), Wegverlauf siehe FGV-WegNr 18, Markierungsabschnitte 1 - 2	Mrz 17
1992	Wandweg	Haupt-/Weit-/Fernwandweg			22	8		1	9	Quellenweg	4	Münchberg	Münchberg (403): Münchberg - Mechlenreuth - Kleinlosnitz - Schnackenhof - Einmündung in HO19	9,888	52,6	Münchberg - Saalequelle - Egerquelle - Weißmainquelle - Fichtelnaabquelle - Marktredwitz, FGV-WegNr 8, Markierungsabschnitte 1 - 9	Mai 20
1992	Wandweg	Haupt-/Weit-/Fernwandweg			22	8		2	9	Quellenweg	4	Zell	Zell (408) Einmündung in HO19 - Zell - Sächsische-Saale-Quelle - Höhe 771 (Kreuzung mit Waldstein-Kammweg)	4,136	52,6	Münchberg - Saalequelle - Egerquelle - Weißmainquelle - Fichtelnaabquelle - Marktredwitz, FGV-WegNr 8, Markierungsabschnitte 1 - 9	Jun 17
1992	Wandweg	Haupt-/Weit-/Fernwandweg			22	8		3	9	Quellenweg	5	Weißensadt	Weißensadt (512): Höhe 771 (Kreuzung mit Waldstein-Kammweg) - Torfmoorhölle - Egerquelle - Wegekreuzung Höhe 820 (WA Franzosenschacht)	6,738	52,6	Münchberg - Saalequelle - Egerquelle - Weißmainquelle - Fichtelnaabquelle - Marktredwitz, FGV-WegNr 8, Markierungsabschnitte 1 - 9	Jun 17
1992	Wandweg	Haupt-/Weit-/Fernwandweg			22	8		4	9	Quellenweg	5	Bischofsgrün	Bischofsgrün (303): Wegekreuzung Höhe 820 (WA Franzosenschacht) - Karoches - Weißmainquelle - Weißmainfelsen - Wegekreuz s Höhe Weißmainfelsen	6,116	52,6	Münchberg - Saalequelle - Egerquelle - Weißmainquelle - Fichtelnaabquelle - Marktredwitz, FGV-WegNr 8, Markierungsabschnitte 1 - 9	Jun 17
1992	Wandweg	Haupt-/Weit-/Fernwandweg			22	8		5	9	Quellenweg	3	Fichtelberg-Neubau	Fichtelberg (304): Wegekreuz s Höhe Weißmainfelsen - Fichtelsee - Kregnitzhügel - Wegekreuz s Höhe 680	6,040	52,6	Münchberg - Saalequelle - Egerquelle - Weißmainquelle - Fichtelnaabquelle - Marktredwitz, FGV-WegNr 8, Markierungsabschnitte 1 - 9	Jul 21
1992	Wandweg	Haupt-/Weit-/Fernwandweg			22	8		6	9	Quellenweg	2	Nagel	Nagel (204): Wegekreuz s Höhe 680 - Reisingerhöhe - Nagler See - Mühlbühl - Reichenbach - Höhe 724 - Tröstauer Forst (n Kösseinegipfel / s Höhe 727 / 713327E 5542309N)	9,119	52,6	Münchberg - Saalequelle - Egerquelle - Weißmainquelle - Fichtelnaabquelle - Marktredwitz, FGV-WegNr 8, Markierungsabschnitte 1 - 9	Jun 17
1992	Wandweg	Haupt-/Weit-/Fernwandweg			22	8		7	9	Quellenweg	5	Wunsiedel	Wunsiedel (513): Tröstauer Forst (n Kösseinegipfel / s Höhe 727 / 32U 713327E 5542309N) - Luisenburg - Einmündung in Forstweg w Wasserhäuschen	3,053	52,6	Münchberg - Saalequelle - Egerquelle - Weißmainquelle - Fichtelnaabquelle - Marktredwitz, FGV-WegNr 8, Markierungsabschnitte 1 - 9	Jun 17
1992	Wandweg	Haupt-/Weit-/Fernwandweg			22	8		8	9	Quellenweg	5	Bad Alexandersbad	Bad Alexandersbad (501): Einmündung in Forstweg w Wasserhäuschen - Bad Alexandersbad (Luisenquelle)	1,756	52,6	Münchberg - Saalequelle - Egerquelle - Weißmainquelle - Fichtelnaabquelle - Marktredwitz, FGV-WegNr 8, Markierungsabschnitte 1 - 9	Jun 17
1992	Wandweg	Haupt-/Weit-/Fernwandweg			22	8		9	9	Quellenweg	2	Marktredwitz	Marktredwitz (203): Bad Alexandersbad (Luisenquelle) - Marktredwitz	5,713	52,6	Münchberg - Saalequelle - Egerquelle - Weißmainquelle - Fichtelnaabquelle - Marktredwitz, FGV-WegNr 8, Markierungsabschnitte 1 - 9	Jun 17
1993	Wandweg	Haupt-/Weit-/Fernwandweg			4	5		1	9	Westweg	4	Münchberg	Münchberg (403): Münchberg - Straas - Biengarten - Ölschnitz - Metzlesdorf - w Senftenhof (Eisenbahnlinie bei Stammbach)	9,557	82,7	Münchberg - Rauher Kulm, FGV-WegNr 5, Markierungsabschnitte 1 - 9	Mai 20
1993	Wandweg	Haupt-/Weit-/Fernwandweg			4	5		2	9	Westweg	4	Weißsteinverein	Weißsteinverein (410): w Senftenhof (Eisenbahnlinie bei Stammbach) - Weißstein - n Mittelbug - BT 7 (Eisenbahnlinie)	4,258	82,7	Münchberg - Rauher Kulm, FGV-WegNr 5, Markierungsabschnitte 1 - 9	Mai 20
1993	Wandweg	Haupt-/Weit-/Fernwandweg			4	5		3	9	Westweg	5	Gefrees	Gefrees (504): BT 7 (Eisenbahnlinie) - Streitau - NP-Grenze - Bechertshöfeln - Gefrees - Grünstein - Entenmühle - Stein	10,464	82,7	Münchberg - Rauher Kulm, FGV-WegNr 5, Markierungsabschnitte 1 - 9	Mai 20
1993	Wandweg	Haupt-/Weit-/Fernwandweg			4	5		4	9	Westweg	3	Bad Berneck	Bad Berneck (302): Stein - Bad Berneck - Vorderröhrenhof - B303 (Vorderröhrenhof)	7,922	82,7	Münchberg - Rauher Kulm, FGV-WegNr 5, Markierungsabschnitte 1 - 9	Mai 20















1993	Wandweg	Haupt-/Weit-/Fernwandweg		4	5		5	9	Westweg	3	Goldkronach	<i>Goldkronach (305):</i> B303 (Vorderhöhenhof) - Escherlich - Beerfleck - Fürstenstein - Kreuzung s Fürstenstein	4,044	82,7	Münchberg - Rauher Kulm, FGV-WegNr 5, Markierungsabschnitte 1 - 9	Jul 17
1993	Wandweg	Haupt-/Weit-/Fernwandweg		4	5		6	9	Westweg	3	Nemmesdorf	<i>Nemmesdorf (307):</i> Kreuzung s Fürstenstein - ö Sickenreuth - Querung Korn-/Seelohbach - Sommerleite - Pflanzgarten - Wegegabel nw Winterleite (694040E, 5539983N)	7,505	82,7	Münchberg - Rauher Kulm, FGV-WegNr 5, Markierungsabschnitte 1 - 9	Jul 17
1993	Wandweg	Haupt-/Weit-/Fernwandweg		4	5		7	9	Westweg	3	Weidenberg	<i>Weidenberg (312):</i> Wegegabel nw Winterleite (32U 694040E, 5539983N) - Kattersreuth - Wildenreuth - Sophienthal - n Gänskopfhütte - Hahnengrün - Heidenabquelle - Wegegabel n Poppenberg	14,387	82,7	Münchberg - Rauher Kulm, FGV-WegNr 5, Markierungsabschnitte 1 - 9	Jul 17
1993	Wandweg	Haupt-/Weit-/Fernwandweg		4	5		8	9	Westweg	3	Speichersdorf	<i>Speichersdorf (310):</i> Wegegabel n Poppenberg - Hölzelmühle - Plößberg - Immenreuth	9,045	82,7	Münchberg - Rauher Kulm, FGV-WegNr 5, Markierungsabschnitte 1 - 9	Jul 17
1993	Wandweg	Haupt-/Weit-/Fernwandweg		4	5		9	9	Westweg	2	Kemnath	<i>Kemnath (202):</i> Immenreuth - Oberbruck - Kemnath - Reuth bei Kastl - Kastl - Weha - Rauher Kulm	15,530	82,7	Münchberg - Rauher Kulm, FGV-WegNr 5, Markierungsabschnitte 1 - 9	Jul 17
1994	Wandweg	Haupt-/Weit-/Fernwandweg		2	2		1	8	Nordweg	5	Kulmbach	<i>Kulmbach (506):</i> Kulmbach (Marktplatz) - Fölschnitz - See - Wirsberg - Schorgastal - Grundmühle	18,049	72,6	Kulmbach - Ostweg (Hirschfelder Tor), FGV-WegNr 2, Markierungsabschnitte 1 - 8	Jan 18
1994	Wandweg	Haupt-/Weit-/Fernwandweg		2	2		2	8	Nordweg	5	Gefrees	<i>Gefrees (504):</i> Grundmühle - Falls - BAB - Gefrees - Knopfhammer - Bärenhöhe - Höhe 771	17,529	72,6	Kulmbach - Ostweg (Hirschfelder Tor), FGV-WegNr 2, Markierungsabschnitte 1 - 8	Jan 18
1994	Wandweg	Haupt-/Weit-/Fernwandweg		2	2		3	8	Nordweg	5	Weißensadt	<i>Weißensadt (512)</i> Höhe 771 - Zeller Fels - Höhe 770	2,583	72,6	Kulmbach - Ostweg (Hirschfelder Tor), FGV-WegNr 2, Markierungsabschnitte 1 - 8	Jan 18
1994	Wandweg	Haupt-/Weit-/Fernwandweg		2	2		4	8	Nordweg	4	Münchberg	<i>Münchberg (403):</i> Höhe 770 - Waldstein - HO 18	1,800	72,6	Kulmbach - Ostweg (Hirschfelder Tor), FGV-WegNr 2, Markierungsabschnitte 1 - 8	Jan 18
1994	Wandweg	Haupt-/Weit-/Fernwandweg		2	2		5	8	Nordweg	5	Kirchenlamitz	<i>Kirchenlamitz (505):</i> HO 18 - Epprechtstein - Kirchenlamitz - Abzweig von WUN 1 w Niederlamitz	10,785	72,6	Kulmbach - Ostweg (Hirschfelder Tor), FGV-WegNr 2, Markierungsabschnitte 1 - 8	Jan 18
1994	Wandweg	Haupt-/Weit-/Fernwandweg		2	2		6	8	Nordweg	5	Niederlamitz	<i>Niederlamitz (508):</i> w Niederlamitz - Ruine Hirschstein - Großer Kornberg - Vorsuchhütte	6,500	72,6	Kulmbach - Ostweg (Hirschfelder Tor), FGV-WegNr 2, Markierungsabschnitte 1 - 8	Jan 18
1994	Wandweg	Haupt-/Weit-/Fernwandweg		2	2		7	8	Nordweg	1	Schönwald	<i>Schönwald (105):</i> Vorsuchhütte - Brunn - Pfaffenberg - Waldrand Vielitzer Höhe	5,738	72,6	Kulmbach - Ostweg (Hirschfelder Tor), FGV-WegNr 2, Markierungsabschnitte 1 - 8	Jan 18
1994	Wandweg	Haupt-/Weit-/Fernwandweg		2	2		8	8	Nordweg	1	Selb	<i>Selb (107):</i> Waldrand Vielitzer Höhe - Vielitz - Selb - Stopfereuth - Hirschfelder Tor (Ostweg)	9,661	72,6	Kulmbach - Ostweg (Hirschfelder Tor), FGV-WegNr 2, Markierungsabschnitte 1 - 8	Jan 18
1996	Wandweg	Haupt-/Weit-/Fernwandweg		431	13		1	16	Europäischer Fernwanderweg Nr. 3	4	Münchberg	Münchberg (403): Münchberg - Mechlenreuth - Kleinlosnitz - Schnackenhof - Einmündung HO19	11,703	107,3	Europäischer Fernwanderweg Nr. 3 (E3), Atlantik - Ardennen - Erzgebirge/Krusné hory - Karpaten - Schwarzes Meer, Teilstück Fichtelgebirge, Wegverlauf siehe FGV-WegNr 13, Markierungsabschnitte 1 - 16	Mai 20
1996	Wandweg	Haupt-/Weit-/Fernwandweg		431	13		2	16	Europäischer Fernwanderweg Nr. 3	4	Zell	<i>Zell (408):</i> Einmündung HO19 - Zell - Saalequelle - Abzweig s Höhe 825 (32U 703309E 5556111N)	4,166	107,3	Europäischer Fernwanderweg Nr. 3 (E3), Atlantik - Ardennen - Erzgebirge/Krusné hory - Karpaten - Schwarzes Meer, Teilstück Fichtelgebirge, Wegverlauf siehe FGV-WegNr 13, Markierungsabschnitte 1 - 16	Mai 20
1996	Wandweg	Haupt-/Weit-/Fernwandweg		431	13		3	16	Europäischer Fernwanderweg Nr. 3	4	Münchberg	<i>Münchberg (403):</i> Abzweig s Höhe 825 (32U 703309E 5556111N) - Höhe 825 - Waldstein - Abzweig bei Höhe 770	1,839	107,3	Europäischer Fernwanderweg Nr. 3 (E3), Atlantik - Ardennen - Erzgebirge/Krusné hory - Karpaten - Schwarzes Meer, Teilstück Fichtelgebirge, Wegverlauf siehe FGV-WegNr 13, Markierungsabschnitte 1 - 16	Mrz 18
1996	Wandweg	Haupt-/Weit-/Fernwandweg		431	13		4	16	Europäischer Fernwanderweg Nr. 3	5	Weißensadt	<i>Weißensadt (512):</i> Abzweig bei Höhe 770 - WA Gollenwiese / Vogelherd - Weißensädter Bad - Ostufer Weißensädter See - Querung WUN1 - Abzweig w Deponie (32U 708188E 5552679N)	4,942	107,3	Europäischer Fernwanderweg Nr. 3 (E3), Atlantik - Ardennen - Erzgebirge/Krusné hory - Karpaten - Schwarzes Meer, Teilstück Fichtelgebirge, Wegverlauf siehe FGV-WegNr 13, Markierungsabschnitte 1 - 16	Mai 21

1996	Wandweg	Haupt-/Weit-/Fernwandweg			431	13		5	16	Europäischer Fernwanderweg Nr. 3	5	Franken	<i>Franken (503):</i> Abzweig w Deponie (32U 706188E 5552679N) - Höhe 663 - Rudolfstein - Drei Brüder - Rudolfstadel - Wegespinne bei Höhe 830	3,403	107,3	Europäischer Fernwanderweg Nr. 3 (E3), Atlantik - Ardennen - Erzgebirge/Krusné hory - Karpaten - Schwarzes Meer, Teilstück Fichtelgebirge, Wegverlauf siehe FGVWegNr 13, Markierungsabschnitte 1 - 16	Mrz 18
1996	Wandweg	Haupt-/Weit-/Fernwandweg			431	13		6	16	Europäischer Fernwanderweg Nr. 3	5	Vordorf	<i>Vordorf (511):</i> Wegespinne bei Höhe 830 - Schneeberg - Nußhardt - Seehaus - Platte - Silberhaus (B303)	9,237	107,3	Europäischer Fernwanderweg Nr. 3 (E3), Atlantik - Ardennen - Erzgebirge/Krusné hory - Karpaten - Schwarzes Meer, Teilstück Fichtelgebirge, Wegverlauf siehe FGVWegNr 13, Markierungsabschnitte 1 - 16	Mrz 18
1996	Wandweg	Haupt-/Weit-/Fernwandweg			431	13		7	16	Europäischer Fernwanderweg Nr. 3	5	Tröstau	<i>Tröstau (510):</i> Silberhaus (B303) - Giegelhöhle - Hinterer / Vorderer Ringberg - Hohe Mätze - Wegekreuz s Hohe Mätze	3,429	107,3	Europäischer Fernwanderweg Nr. 3 (E3), Atlantik - Ardennen - Erzgebirge/Krusné hory - Karpaten - Schwarzes Meer, Teilstück Fichtelgebirge, Wegverlauf siehe FGVWegNr 13, Markierungsabschnitte 1 - 16	Mrz 18
1996	Wandweg	Haupt-/Weit-/Fernwandweg			431	13		8	16	Europäischer Fernwanderweg Nr. 3	2	Nagel	<i>Nagel (204):</i> Wegekreuz s Hohe Mätze - Querung St2665 - Hohenbrand - Brunnen n Kösseine	3,944	107,3	Europäischer Fernwanderweg Nr. 3 (E3), Atlantik - Ardennen - Erzgebirge/Krusné hory - Karpaten - Schwarzes Meer, Teilstück Fichtelgebirge, Wegverlauf siehe FGVWegNr 13, Markierungsabschnitte 1 - 16	Mrz 18
1996	Wandweg	Haupt-/Weit-/Fernwandweg			431	13		9	16	Europäischer Fernwanderweg Nr. 3	5	Wunsiedel	<i>Wunsiedel (513):</i> Brunnen n Kösseine - Haberstein - Luisenburg - Wunsiedel - Schneckenhammer - Winterreuth - Eisenbahnviadukt Thörlau	12,220	107,3	Europäischer Fernwanderweg Nr. 3 (E3), Atlantik - Ardennen - Erzgebirge/Krusné hory - Karpaten - Schwarzes Meer, Teilstück Fichtelgebirge, Wegverlauf siehe FGVWegNr 13, Markierungsabschnitte 1 - 16	Mrz 18
1996	Wandweg	Haupt-/Weit-/Fernwandweg			431	13		10	16	Europäischer Fernwanderweg Nr. 3	2	Maikredwitz	<i>Maikredwitz (203):</i> Eisenbahnviadukt Thörlau - Oberthörlau - WUN14	1,075	107,3	Europäischer Fernwanderweg Nr. 3 (E3), Atlantik - Ardennen - Erzgebirge/Krusné hory - Karpaten - Schwarzes Meer, Teilstück Fichtelgebirge, Wegverlauf siehe FGVWegNr 13, Markierungsabschnitte 1 - 16	Mrz 18
1996	Wandweg	Haupt-/Weit-/Fernwandweg			431	13		11	16	Europäischer Fernwanderweg Nr. 3	1	Grafenreuth	<i>Grafenreuth (103):</i> WUN14 - Höhe 561 - Höhe 594 - Querung WUN17 / A93 - Leutenberg - Kreuzung nw Grafenreuth (Höhe 608)	4,103	107,3	Europäischer Fernwanderweg Nr. 3 (E3), Atlantik - Ardennen - Erzgebirge/Krusné hory - Karpaten - Schwarzes Meer, Teilstück Fichtelgebirge, Wegverlauf siehe FGVWegNr 13, Markierungsabschnitte 1 - 16	Mai 20
1996	Wandweg	Haupt-/Weit-/Fernwandweg			431	13		12	16	Europäischer Fernwanderweg Nr. 3	1	Thiersheim	<i>Thiersheim (109):</i> Kreuzung nw Grafenreuth (Höhe 608) - Wolfsloh / Pertschenloh - Wartberg - Thiersheim - Galgenberg (Kreuzung)	4,574	107,3	Europäischer Fernwanderweg Nr. 3 (E3), Atlantik - Ardennen - Erzgebirge/Krusné hory - Karpaten - Schwarzes Meer, Teilstück Fichtelgebirge, Wegverlauf siehe FGVWegNr 13, Markierungsabschnitte 1 - 16	Mrz 18
1996	Wandweg	Haupt-/Weit-/Fernwandweg			431	13		13	16	Europäischer Fernwanderweg Nr. 3	1	Thierstein	<i>Thierstein (110):</i> Galgenberg (Kreuzung) - Thierstein - Hafendek - Pfannenstiel - Blumenthal - Wellerthal (Abzweig Ri Norden nach Egerbrücke)	7,801	107,3	Europäischer Fernwanderweg Nr. 3 (E3), Atlantik - Ardennen - Erzgebirge/Krusné hory - Karpaten - Schwarzes Meer, Teilstück Fichtelgebirge, Wegverlauf siehe FGVWegNr 13, Markierungsabschnitte 1 - 16	Jan 22
1996	Wandweg	Haupt-/Weit-/Fernwandweg			431	13		14	16	Europäischer Fernwanderweg Nr. 3	1	Selb	<i>Selb (107):</i> Wellerthal (Abzweig Ri Norden nach Egerbrücke) - Wunsiedler Weiher - Selb - Vielitz - Waldrand Vielietzer Höhe	9,280	107,3	Europäischer Fernwanderweg Nr. 3 (E3), Atlantik - Ardennen - Erzgebirge/Krusné hory - Karpaten - Schwarzes Meer, Teilstück Fichtelgebirge, Wegverlauf siehe FGVWegNr 13, Markierungsabschnitte 1 - 16	Mrz 18
1996	Wandweg	Haupt-/Weit-/Fernwandweg			431	13		15	16	Europäischer Fernwanderweg Nr. 3	1	Schönwald	<i>Schönwald (105):</i> Waldrand Vielietzer Höhe - Querung WUN15 - s Schönwald - Göringsreuth	4,867	107,3	Europäischer Fernwanderweg Nr. 3 (E3), Atlantik - Ardennen - Erzgebirge/Krusné hory - Karpaten - Schwarzes Meer, Teilstück Fichtelgebirge, Wegverlauf siehe FGVWegNr 13, Markierungsabschnitte 1 - 16	Mrz 18
1996	Wandweg	Haupt-/Weit-/Fernwandweg			431	13		16	16	Europäischer Fernwanderweg Nr. 3	4	Rehau	<i>Rehau (4):</i> Göringsreuth - Wüstenbrunn - NP-Grenze - Rehau - Ossek a. Wald - Klötzlamühle - Regnitzlosau - Nentschau - Mittelhammer - Oberzech - Dreiländereck	20,724	107,3	Europäischer Fernwanderweg Nr. 3 (E3), Atlantik - Ardennen - Erzgebirge/Krusné hory - Karpaten - Schwarzes Meer, Teilstück Fichtelgebirge, Wegverlauf siehe FGVWegNr 13, Markierungsabschnitte 1 - 16	Mai 20
2010	örtl. Wandweg	Rundwandweg	Rundwandweg		245	407-05				RW 5	4	Sparneck	<i>Sparneck (407):</i> Sparneck (Mühlteichplatz) - Münchberger/Rosmarin/Humbertusstr. - HO 20 - Reinerreuth - entlang Kälbergraben - Querung Sächsische Saale - Grobenbühl - Stockenoth / Gernerreuth - Höhe 543 - Saalmühle - Saalmühlstr. - Pfarbachweg - Ausgangspunkt	7,899	7,9	Rundwandweg Nr. 5 der Gemeinde Sparneck	Jan 18
2035	Wandweg	Haupt-/Weit-/Fernwandweg	Verb.-/Anschlussweg		51	51		1	3		3	Bad Berneck	<i>Bad Berneck (302):</i> Stein - Kreuzung nw Ruine	0,247	11,1	Stein - Weißensteingipfel, FGV-WegNr. 51, Markierungsabschnitte 1 - 3	Jul 17
2035	Wandweg	Haupt-/Weit-/Fernwandweg	Verb.-/Anschlussweg		51	51		2	3		5	Gefrees	<i>Gefrees (504):</i> Kreuzung nw Ruine - Ölschnitztal - Entenmühle - Lützenreuth - n Wachberg - Höhe 544 - Querung A 9 - BT 10 - Höhe 564 / w Höflas	8,366	11,1	Stein - Weißensteingipfel, FGV-WegNr. 51, Markierungsabschnitte 1 - 3	Mrz 18
2035	Wandweg	Haupt-/Weit-/Fernwandweg	Verb.-/Anschlussweg		51	51		3	3		4	Weißensteinverein	<i>Weißensteinverein (410):</i> Höhe 564 / w Höflas - w Bärenbühl - Weißensteingipfel	2,508	11,1	Stein - Weißensteingipfel, FGV-WegNr. 51, Markierungsabschnitte 1 - 3	Jul 17


















2039	Wandweg	Haupt-/Weit-/Fernwandweg	Verb.-/Anschlussweg		64	39		1	2		4	Weißstein-verein	<i>Weißsteinverein (410):</i> Weißstein (AT bei Stammbach) - Tennisreuth - Mödlenreuth (B 2)	7,785	15,3	Weißstein bei Stammbach - Saalequelle, FGV-WegNr 39, Markierungsabschnitte 1 - 2	Jul 17
2039	Wandweg	Haupt-/Weit-/Fernwandweg	Verb.-/Anschlussweg		64	39			2		4	Zell	<i>Zell (408):</i> Mödlenreuth (B 2) - Grossenau - Höhe 687,9 - Sächsische Saalequelle	7,521	15,3	Weißstein bei Stammbach - Saalequelle, FGV-WegNr 39, Markierungsabschnitte 1 - 2	Mai 20
2040	Wandweg	Haupt-/Weit-/Fernwandweg	Verb.-/Anschlussweg		54	37		1		3	5	Gefrees	<i>Gefrees (504):</i> Gefrees (Westweg) - Hauptstr. - Ri O Galgenberg - s Oberneuenreuth - HO 39 - Tannenreuth - Münchberger Stadtwald (Wegegabel w Höhe 687,9)	7,182	10,6	Gefrees - Großer Waldstein, FGV-WegNr. 37, 3 Markierungsabschnitte	Jan 18
2040	Wandweg	Haupt-/Weit-/Fernwandweg	Verb.-/Anschlussweg		54	37		2		3	4	Zell	<i>Zell (408):</i> Münchberger Stadtwald (Wegegabel w Höhe 687,9) - Höhe 687,9 - s Saalequelle - Abzweig vor Wegespinne (ssw Höhe 825)	2,401	10,6	Gefrees - Großer Waldstein, FGV-WegNr. 37, 3 Markierungsabschnitte	Jan 18
2040	Wandweg	Haupt-/Weit-/Fernwandweg	Verb.-/Anschlussweg		54	37		3		3	4	Münchberg	<i>Münchberg (403):</i> Abzweig vor Wegespinne (ssw Höhe 825) - Höhe 837 - Großer Waldstein	1,029	10,6	Gefrees - Großer Waldstein, FGV-WegNr. 37, 3 Markierungsabschnitte	Jan 18
2050	Wandweg	Haupt-/Weit-/Fernwandweg			1	1		1	9		4	Schwarzenbach	<i>Schwarzenbach (406):</i> Schwarzenbach - Hallenstein - St2176	9,469	48,3	Schwarzenbach - Wunsiedel, FGV-WegNr 1, Markierungsabschnitte 1 - 9	Mrz 18
2050	Wandweg	Haupt-/Weit-/Fernwandweg			1	1		2	9		4	Spameck	<i>Spameck (407):</i> St2176 - w Bergkopf - Weidenbrunnen - WUN 3	4,772	48,3	Schwarzenbach - Wunsiedel, FGV-WegNr 1, Markierungsabschnitte 1 - 9	Mrz 18
2050	Wandweg	Haupt-/Weit-/Fernwandweg			1	1		3	9		4	Münchberg	<i>Münchberg (403):</i> WUN 3 - Waldstein - Höhe 770	1,934	48,3	Schwarzenbach - Wunsiedel, FGV-WegNr 1, Markierungsabschnitte 1 - 9	Mrz 18
2050	Wandweg	Haupt-/Weit-/Fernwandweg			1	1		4	9		5	Weißstadt	<i>Weißstadt (512):</i> Höhe 770 - Weißstadt - Weißstadt (w Deponie)	5,051	48,3	Schwarzenbach - Wunsiedel, FGV-WegNr 1, Markierungsabschnitte 1 - 9	Mrz 18
2050	Wandweg	Haupt-/Weit-/Fernwandweg			1	1		5	9		5	Franken	<i>Franken (503):</i> Weißstadt (w Deponie) - Rudolfstein - Drei Brüder - Rudolfsattel - Wegespinne (Höhe 830)	3,404	48,3	Schwarzenbach - Wunsiedel, FGV-WegNr 1, Markierungsabschnitte 1 - 9	Mrz 18
2050	Wandweg	Haupt-/Weit-/Fernwandweg			1	1		6	9		5	Vordorf	<i>Vordorf (511):</i> Wegespinne (Höhe 830) - Schneeberg - Nußhardt - Seehaus - Platte - Silberhaus	9,239	48,3	Schwarzenbach - Wunsiedel, FGV-WegNr 1, Markierungsabschnitte 1 - 9	Mrz 18
2050	Wandweg	Haupt-/Weit-/Fernwandweg			1	1		7	9		5	Tröstau	<i>Tröstau (510):</i> Silberhaus - Prinzenfelsen - Hinterer/Vorderer Ringberg - Hohe Matze	3,432	48,3	Schwarzenbach - Wunsiedel, FGV-WegNr 1, Markierungsabschnitte 1 - 9	Mrz 18
2050	Wandweg	Haupt-/Weit-/Fernwandweg			1	1		8	9		2	Nagel	<i>Nagel (204):</i> Hohe Matze - Hohenbrand - n Kösseine	3,953	48,3	Schwarzenbach - Wunsiedel, FGV-WegNr 1, Markierungsabschnitte 1 - 9	Mrz 18
2050	Wandweg	Haupt-/Weit-/Fernwandweg			1	1		9	9		5	Wunsiedel	<i>Wunsiedel (513):</i> n Kösseine - Kösseine - Luisenburg - Wunsiedel (Bahnhof)	7,059	48,3	Schwarzenbach - Wunsiedel, FGV-WegNr 1, Markierungsabschnitte 1 - 9	Mrz 18
2051	Wandweg	Haupt-/Weit-/Fernwandweg			31	17		12	12		4	Hof	<i>Hof (402):</i> Eppenreuther Mühle - entlang Ostufer Untreusee - s Stelzenhof	2,441	73,2	Seenweg, Markierungsabschnitt Fichtelgebirge; Hof - Kirchenlaibach, FGV-WegNr. 17, Markierungsabschnitte 1 - 11	Nov 21
2051	Wandweg	Haupt-/Weit-/Fernwandweg			31	17		1	12		4	Obekotzau	<i>Obekotzau (404):</i> Eppenreuther Mühle - Unterpferdt - Lerchenberg - Stobersreuth	8,730	73,2	Seenweg, Markierungsabschnitt Fichtelgebirge; Hof - Kirchenlaibach, FGV-WegNr. 17, Markierungsabschnitte 1 - 11	Mrz 18
2051	Wandweg	Haupt-/Weit-/Fernwandweg			31	17		2	12		4	Schwarzenbach	<i>Schwarzenbach(406):</i> Stobersreuth - Föibau - Förimitzspeicher - Föimitz - w Albertsberg - St2176	9,514	73,2	Seenweg, Markierungsabschnitt Fichtelgebirge; Hof - Kirchenlaibach, FGV-WegNr. 17, Markierungsabschnitte 1 - 11	Mrz 18
2051	Wandweg	Haupt-/Weit-/Fernwandweg			31	17		3	12		4	Spameck	<i>Spameck (407):</i> St2176 - Höhe 679 - Kleiner Waldstein - Höhe 764 - HO18	4,811	73,2	Seenweg, Markierungsabschnitt Fichtelgebirge; Hof - Kirchenlaibach, FGV-WegNr. 17, Markierungsabschnitte 1 - 11	Mrz 18
2051	Wandweg	Haupt-/Weit-/Fernwandweg			31	17		4	12		4	Münchberg	<i>Münchberg (403):</i> HO18 - Waldstein - Steinbruch - Höhe 810 - Abzweig w WUN3	2,556	73,2	Seenweg, Markierungsabschnitt Fichtelgebirge; Hof - Kirchenlaibach, FGV-WegNr. 17, Markierungsabschnitte 1 - 11	Mrz 18

















2051	Wandweg	Haupt-/Weit-/Fernwandweg			31	17		5	12	Seenweg	5	Weißensadt	<i>Weißensadt (512):</i> Abzweig w WUN3 - Schullandheim - Bad - entlang Weißensädter See - Weißensadt (Wegegabel w Deponie)	4,938	73,2	Seenweg, Markierungsabschnitt Fichtelgebirge; Hof - Kirchenlaibach, FGV-WegNr. 17, Markierungsabschnitte 1 - 11	Mrz 18
2051	Wandweg	Haupt-/Weit-/Fernwandweg			31	17		6	12	Seenweg	5	Franken	<i>Franken (503):</i> Weißensadt (Wegegabel w Deponie) - Rudolfstein - Rudolfsattel - Wegespinne Höhe 830 (32U 706420E 5542773N)	3,400	73,2	Seenweg, Markierungsabschnitt Fichtelgebirge; Hof - Kirchenlaibach, FGV-WegNr. 17, Markierungsabschnitte 1 - 11	Mrz 18
2051	Wandweg	Haupt-/Weit-/Fernwandweg			31	17		7	12	Seenweg	5	Vordorf	<i>Vordorf (511):</i> Wegespinne Höhe 830 - Rösiauquelle - Nußhardt - Seehaus - Kreuzung Forstweg (Höhe865 / 32U 705335E 5546005N)	4,764	73,2	Seenweg, Markierungsabschnitt Fichtelgebirge; Hof - Kirchenlaibach, FGV-WegNr. 17, Markierungsabschnitte 1 - 11	Mrz 18
2051	Wandweg	Haupt-/Weit-/Fernwandweg			31	17		8	12	Seenweg	3	Fichtelberg-Neubau	<i>Fichtelberg-Neubau (304):</i> Kreuzung Forstweg (Höhe865 / 32U 705335E 5546005N) - Parkplatz B303 - Fichtelsee - Gregnitzhügel - Wegekreuzung s Höhe 680 (32U 706420E 5542773N)	5,082	73,2	Seenweg, Markierungsabschnitt Fichtelgebirge; Hof - Kirchenlaibach, FGV-WegNr. 17, Markierungsabschnitte 1 - 11	Mrz 18
2051	Wandweg	Haupt-/Weit-/Fernwandweg			31	17		9	12	Seenweg	2	Nagel	<i>Nagel (204):</i> Wegekreuzung s Höhe 680 (32U 706420E 5542773N) - Querung WUN10 - Reisingerhöhe - Nagler See - Nagel - St2665 Abzweig Ölbühl	5,815	73,2	Seenweg, Markierungsabschnitt Fichtelgebirge; Hof - Kirchenlaibach, FGV-WegNr. 17, Markierungsabschnitte 1 - 11	Mrz 18
2051	Wandweg	Haupt-/Weit-/Fernwandweg			31	17		10	12	Seenweg	2	Brand i.d. Opf.	<i>Brand (206):</i> St2665 Abzweig Ölbühl - Neubrand - Brand - Grünberg - Ölbürrn - Babilon - Wegekreuzung s Babilon (32U 706977E 5534735N)	6,434	73,2	Seenweg, Markierungsabschnitt Fichtelgebirge; Hof - Kirchenlaibach, FGV-WegNr. 17, Markierungsabschnitte 1 - 11	Mrz 18
2051	Wandweg	Haupt-/Weit-/Fernwandweg			31	17		11	12	Seenweg	3	Speichersdorf	<i>Speichersdorf (310):</i> Wegekreuzung s Babilon (32U 706977E 5534735N) - Döberein - Bahnhof Immenreuth - Großer Hirschbergweiher - Haidenaab/Göppmansbühl - Tauritzmühle - Speichersdorf - Bahnhof Kirchenlaibach	14,748	73,2	Seenweg, Markierungsabschnitt Fichtelgebirge; Hof - Kirchenlaibach, FGV-WegNr. 17, Markierungsabschnitte 1 - 11	Mrz 18
2066	Wandweg	Haupt-/Weit-/Fernwandweg			23	9		1	6	Egerweg	5	Weißensadt	<i>Weißensadt (512):</i> Egerquelle - Weißenshid - Schönind - Weißensadt - Galgenberg	8,753	48,4	Egerquelle - Fischern, FGV-WegNr 9, Markierungsabschnitte 1 - 6	Jan 18
2066	Wandweg	Haupt-/Weit-/Fernwandweg			23	9		2	6	Egerweg	5	Franken	<i>Franken (503):</i> Galgenberg - Grub - Gemeindegrenze Rösiau ("Quärkla-Bänk")	4,482	48,4	Egerquelle - Fischern, FGV-WegNr 9, Markierungsabschnitte 1 - 6	Jan 18
2066	Wandweg	Haupt-/Weit-/Fernwandweg			23	9		3	6	Egerweg	5	Rösiau	<i>Rösiau (509):</i> Gemeindegrenze Rösiau ("Quärkla-Bänk") - Rösiau - Egersteg	6,747	48,4	Egerquelle - Fischern, FGV-WegNr 9, Markierungsabschnitte 1 - 6	Jan 18
2066	Wandweg	Haupt-/Weit-/Fernwandweg			23	9		4	6	Egerweg	5	Marktleuthen	<i>Marktleuthen (507):</i> Egersteg - Neudorfer Mühle - Neumühle - Eckenmühle - Marktleuthen - Wendenhammer - Kaiserhammer - Schwarzenhammer (Einmündung B15)	13,324	48,4	Egerquelle - Fischern, FGV-WegNr 9, Markierungsabschnitte 1 - 6	Jan 18
2066	Wandweg	Haupt-/Weit-/Fernwandweg			23	9		5	6	Egerweg	1	Thierstein	<i>Thierstein (110):</i> Schwarzenhammer (Einmündung B 15) - Leupoldshammer - ö Wellerthal (Egerbrücke/Parkplatz)	5,882	48,4	Egerquelle - Fischern, FGV-WegNr 9, Markierungsabschnitte 1 - 6	Jan 18
2066	Wandweg	Haupt-/Weit-/Fernwandweg			23	9		6	6	Egerweg	1	Hohenberg	<i>Hohenberg (111):</i> ö Wellerthal (Egerbrücke/Parkplatz) - Egerstau - Hohenberg - Fischern	9,260	48,4	Egerquelle - Fischern, FGV-WegNr 9, Markierungsabschnitte 1 - 6	Mai 20
2075	Wandweg	Haupt-/Weit-/Fernwandweg	Verb.-/Anschlussweg		52	41		1	3		5	Weißensadt	<i>Weißensadt (512):</i> Weißensadt (Stadtweiherweg) - Am Bahndamm - Sparneder Str. - Zigeunermühle - Höhe 624 - Fronlohe	4,128	13,1	Weißensadt - Hallerstein, FGV-WegNr. 41, Markierungsabschnitte 1 - 3	Mrz 18
2075	Wandweg	Haupt-/Weit-/Fernwandweg	Verb.-/Anschlussweg		52	41		2	3		5	Kirchenlamitz	<i>Kirchenlamitz (505):</i> Fronlohe - Höhe 678,3 - Querung Kirschbach - Stich zum Epprechtstein - Höhe 676 - w Schnittlein - oso Parkplatz (32U 707911E 5560562N)	5,728	13,1	Weißensadt - Hallerstein, FGV-WegNr. 41, Markierungsabschnitte 1 - 3	Mrz 18
2075	Wandweg	Haupt-/Weit-/Fernwandweg	Verb.-/Anschlussweg		52	41		3	3		4	Schwarzenbach	<i>Schwarzenbach (406):</i> oso Parkplatz (32U 707911E 5560562N) - sö Kreuzstein - nw Wechselbühl - Hallerstein	3,203	13,1	Weißensadt - Hallerstein, FGV-WegNr. 41, Markierungsabschnitte 1 - 3	Mrz 18


















2077	Wandweg	Haupt-/Weit-/Fernwandweg	Verb.-/Anschlussweg		57	40		1	2		4	Spameck	<i>Spameck (407):</i> Spameck (Marktplatz) - Weißenstädter/Einzelstr. - Höhe 632 - Neuwiesenbrunnen - Wegegabel Höhe 679	3,173	8,5	Spameck - Kirchenlamitz, FGV-WegNr. 40, Markierungsabschnitte 1 - 2	
2077	Wandweg	Haupt-/Weit-/Fernwandweg	Verb.-/Anschlussweg		57	40		2	2		5	Kirchenlamitz	<i>Kirchenlamitz (505):</i> Wegekreuz Höhe 679 - s Schnittlein - n Hetschlarrangen - Querung St 2176 - Fäbergasse - Jahn-/Weißenstädter Str. - Kirchenlamitz (Marktplatz)	5,321	8,5	Spameck - Kirchenlamitz, FGV-WegNr. 40, Markierungsabschnitte 1 - 2	
2115	Wandweg	Haupt-/Weit-/Fernwandweg	Verb.-/Anschlussweg		51	34	a	1	2		4	Zell	<i>Zell (408):</i> Zell (Marktplatz) - Waldsteinweg - Höhe 697 - Arnsteinfels - Wegekreuz beim Druidenfels	2,322	2,7	Zell - Waldstein, FGV-WegNr 34a, Markierungsabschnitte 1 - 2	Mrz 18
2115	Wandweg	Haupt-/Weit-/Fernwandweg	Verb.-/Anschlussweg		51	34	a	2	2		4	Münchberg	<i>Münchberg (403):</i> Wegekreuz beim Druidenfels - Waldstein	0,352	2,7	Zell - Waldstein, FGV-WegNr 34a, Markierungsabschnitte 1 - 2	Mrz 18
2172	Wandweg	Haupt-/Weit-/Fernwandweg	Verb.-/Anschlussweg		51	31		1	3		5	Niederlamitz	<i>Niederlamitz (508):</i> Hirschstein - n Dörfles - Höhe 591 - Eisenbahnlinie	2,825	13,1	Hirschstein - Lamitzbrunnen, FGV-WegNr 31, Markierungsabschnitte 1 - 3	Mrz 18
2172	Wandweg	Haupt-/Weit-/Fernwandweg	Verb.-/Anschlussweg		51	31		2	3		4	Schwarzenbach	<i>Schwarzenbach (406):</i> Eisenbahnlinie - Fahrbühl - Spindelbrunnen - WA Vogelherd - n Schiedarangen - St 2177 - Höhe 660 - s Wechselbühl / Kreuzstein Schindelberg - St2176	7,353	13,1	Hirschstein - Lamitzbrunnen, FGV-WegNr 31, Markierungsabschnitte 1 - 3	Mrz 18
2172	Wandweg	Haupt-/Weit-/Fernwandweg	Verb.-/Anschlussweg		51	31		3	3		5	Kirchenlamitz	<i>Kirchenlamitz (505):</i> St2176 - Hoher Stein - s Lamitzbrunnen (nahe Wegespinne bei Einmündung Nordweg)	2,872	13,1	Hirschstein - Lamitzbrunnen, FGV-WegNr 31, Markierungsabschnitte 1 - 3	Mrz 18
2179	Wandweg	Haupt-/Weit-/Fernwandweg	Verb.-/Anschlussweg		53a	38		1	2		4	Spameck	<i>Spameck (407):</i> Spameck (Marktplatz) - Münchberger/Rosmarienstr. - Querung HO20 - Reinersreuth - Höhe 759 - Abzweig Endanstieg Großer Waldstein	4,323	4,6	Spameck - Großer Waldstein, FGV-WegNr. 38, Markierungsabschnitte 1 - 2	Mrz 18
2179	Wandweg	Haupt-/Weit-/Fernwandweg	Verb.-/Anschlussweg		53a	38		2	2		4	Münchberg	<i>Münchberg (403):</i> Abzweig Endanstieg Großer Waldstein - Großer Waldstein	0,249	4,6	Spameck - Großer Waldstein, FGV-WegNr. 38, Markierungsabschnitte 1 - 2	Mrz 18
2226	Wandweg	Haupt-/Weit-/Fernwandweg	Verb.-/Anschlussweg		59	23		1	3		4	Rehau	<i>Rehau (405):</i> Rehau (Bahnhof) - Ri S / SW - Schulen - Höhe 557,0 - Rosenbühl - Pilgramsreuth - Ri SW - ö Muckenbühl / Steinbühl - Wegekreuzung n Höhe 618 (33U 286566E 5565011N)	6,715	11,4	Rehau - Kirchenlamitz Ost, FGV-WegNr 23, Markierungsabschnitte 1 - 3	Mrz 18
2226	Wandweg	Haupt-/Weit-/Fernwandweg	Verb.-/Anschlussweg		59	23		2	3		4	Schwarzenbach	<i>Schwarzenbach (406):</i> Wegekreuzung n Höhe 618 (33U 286566E 5565011N) - Querung Steinbach - nw Hauknock - Querung Turmallee - Querung Ringelbach - Einmündung in Ringweg (32U 713806E 5563202N)	2,294	11,4	Rehau - Kirchenlamitz Ost, FGV-WegNr 23, Markierungsabschnitte 1 - 3	Mrz 18
2226	Wandweg	Haupt-/Weit-/Fernwandweg	Verb.-/Anschlussweg		59	23		3	3		5	Niederlamitz	<i>Niederlamitz (508):</i> Einmündung in Ringweg (32U 713806E 5563202N) - Dörfles - Kirchenlamitz Ost (Wüstung)	2,346	11,4	Rehau - Kirchenlamitz Ost, FGV-WegNr 23, Markierungsabschnitte 1 - 3	Mrz 18
2229	Wandweg	Haupt-/Weit-/Fernwandweg	Verb.-/Anschlussweg		54	29		1	4		4	Schwarzenbach	<i>Schwarzenbach (4):</i> Schwarzenbach/Saale (Bahnhof) - Martinlamitz - Höhe 599 - Turmallee - Abzweig Endanstieg Kornberg	8,053	22,3	Schwarzenbach/Saale - Thierstein, FGV-WegNr. 29, Markierungsabschnitte 1 - 4	Mai 21
2229	Wandweg	Haupt-/Weit-/Fernwandweg	Verb.-/Anschlussweg		54	29		2	4		5	Niederlamitz	<i>Niederlamitz (508):</i> Abzweig Endanstieg Kornberg - Kornberg - WA Hasenbrunnen - Wegekreuzung bei Höhe 689,9	1,411	22,3	Schwarzenbach/Saale - Thierstein, FGV-WegNr. 29, Markierungsabschnitte 1 - 4	Mrz 18
2229	Wandweg	Haupt-/Weit-/Fernwandweg	Verb.-/Anschlussweg		54	29		3	4		5	Marktleuthen	<i>Marktleuthen (507):</i> Wegekreuzung bei Höhe 689,9 - Heidelberg - Rondell - Kaiserhammer	7,877	22,3	Schwarzenbach/Saale - Thierstein, FGV-WegNr. 29, Markierungsabschnitte 1 - 4	Mrz 18
2229	Wandweg	Haupt-/Weit-/Fernwandweg	Verb.-/Anschlussweg		54	29		4	4		1	Thierstein	<i>Thierstein (110):</i> Kaiserhammer - Querung BAB93 - B15 - Ziegelhütte - Thierstein	4,971	22,3	Schwarzenbach/Saale - Thierstein, FGV-WegNr. 29, Markierungsabschnitte 1 - 4	Mrz 18
2231	Wandweg	Haupt-/Weit-/Fernwandweg	Verb.-/Anschlussweg		54	43		1	3		5	Röslau	<i>Röslau (509):</i> Röslau - Schafhaus - Egersteg (ssw Höhe 605)	3,284	10,7	Röslau - Niederlamitz, FGV-WegNr. 43, Markierungsabschnitte 1 - 3	Mrz 18

2231	Wandweg	Haupt-/Weit-/Fernwandweg	Verb.-/Anschlussweg		54	43		2		3	5	Marktleuthen	<i>Marktleuthen (507):</i> Egersteg (ssw Höhe 605) - Galgenberg - Marktleuthen - Hirschloh - Weiher vor WUN1	5,566	10,7	Röslau - Niederlamitz, FGV-WegNr. 43, Markierungsabschnitte 1 - 3	Mrz 18	
2231	Wandweg	Haupt-/Weit-/Fernwandweg	Verb.-/Anschlussweg		54	43		3		3	5	Marktleuthen	<i>Marktleuthen (5):</i> Weiher vor WUN1 - Querung WUN1 - Niederlamitz (Bahnhof)	1,856	10,7	Röslau - Niederlamitz, FGV-WegNr. 43, Markierungsabschnitte 1 - 3	Mrz 18	
2240	Wandweg	Haupt-/Weit-/Fernwandweg	Verb.-/Anschlussweg		59	42		1		1	4	Schwarzenbach	<i>Schwarzenbach (406):</i> Schwarzenbach/Saale (Bahnhof) - Förbau - Förmitztalsperre - Förmitz - Hallerstein (Turnerheim)	10,298	10,3	Schwarzenbach/Saale - Hallerstein, FGV-WegNr. 42, ein Markierungsabschnitt	Sep 20	
2248	örtl. Wandweg	Rundwandweg			243	407-03					RW 3	4	Spameck	<i>Spameck (4):</i> Parkplatz am Sportgelände - Ri SW - Westhang Kleiner Waldstein - Höhe 738 - Höhe 632 - s Brandenstumpf - Einöden - Ausgangspunkt	5,392	5,4	Rundwandweg Nr. 3 der Gemeinde Spameck	Mrz 18
2249	örtl. Wandweg	Rundwandweg			244	407-04					RW 4	4	Spameck	<i>Spameck (407):</i> Parkplatz am Sportgelände - Einöden - Höhe 573 - Querung Förmitzbach - Höhe 606 - s Brandenstumpf - Einöden - Ausgangspunkt	5,950	6,0	Rundwandweg Nr. 4 der Gemeinde Spameck	Jan 18
2289	örtl. Wandweg	Rundwandweg			291	505-01					RW 1	5	Kirchenlamitz	<i>Kirchenlamitz (505):</i> Hinteres Buchhaus (oberer Wanderparkplatz) - Ri Epprechtstein - Höhe 733 - Hallesteiner Forst - ö Wolfsfels - Höhe 806 - s Signalfels - Querung Kirschbach - Südhang Gratzberg - Ausgangspunkt	6,090	6,1	Rundwandweg Nr. 1 der Gemeinde Kirchenlamitz	Jan 18
2290	örtl. Wandweg	Rundwandweg			292	505-02					RW 2	5	Kirchenlamitz	<i>Kirchenlamitz (505):</i> Hinteres Buchhaus (oberer Wanderparkplatz) - Ri Epprechtstein - Höhe 733 - Ri S - Querung Kirschbach - Südhang Gratzberg - Ausgangspunkt	4,186	4,2	Rundwandweg Nr. 2 der Gemeinde Kirchenlamitz	Jan 18
2291	örtl. Wandweg	Rundwandweg			293	505-03					RW 3	5	Kirchenlamitz	<i>Kirchenlamitz (505):</i> Hinteres Buchhaus (oberer Wanderparkplatz) - um den Gipfelbereich Epprechtstein - Ausgangspunkt	2,296	2,3	Rundwandweg Nr. 3 der Gemeinde Kirchenlamitz	Jan 18
2292	örtl. Wandweg	Rundwandweg			89	505-11					Steinbruchweg	5	Kirchenlamitz	<i>Kirchenlamitz (5):</i> Hinteres Buchhaus (oberer Wanderparkplatz) - um den Gipfelbereich Epprechtstein - Abstieg Ri O - Ri S - Vorderes Buchhaus - Ausgangspunkt	3,289	3,3	Steinbruchweg, Rundwandweg der Gemeinde Kirchenlamitz	Jan 18
2293	örtl. Wandweg	Rundwandweg			155	505-12					Kartoffelweg	5	Kirchenlamitz	<i>Kirchenlamitz (505):</i> Hinteres Buchhaus (unterer Wanderparkplatz) - Großschloppen - Höhe 595 - (bei Höhenlinie 550 Abkürzung Ri N zur Warte) - Raumentengrün - Auf der Warte - (Abkürzung vorbei am Buchenberg zum Vorderen Buchhaus) - Ri N durch Kirchenlamitz - Bad / Hasenmühle - Vorderes Buchhaus - Ausgangspunkt	13,188	13,2	Kartoffelweg, Rundwandweg der Gemeinde Kirchenlamitz	Jan 18
2457	Wandweg	Haupt-/Weit-/Fernwandweg	Verb.-/Anschlussweg		104	35		1		5		5	Röslau	<i>Röslau (509):</i> Röslau (Marktplatz) - Am Pfanweiher - Höhe 572,1 - s Höhe 635 - Zinnbächlein - nw Neudorfer Fels - Buchberg	5,922	13,6	Röslau - Großer Waldstein, FGV-WegNr 35, Markierungsabschnitte 1 - 5	Mrz 18
2457	Wandweg	Haupt-/Weit-/Fernwandweg	Verb.-/Anschlussweg		104	35		2		5		5	Franken	<i>Franken (503):</i> Buchberg - Fichtenhammer - Querung WUN1 - Einmündung in Weg ö Fronlohe	2,838	13,6	Röslau - Großer Waldstein, FGV-WegNr 35, Markierungsabschnitte 1 - 5	Mrz 18
2457	Wandweg	Haupt-/Weit-/Fernwandweg	Verb.-/Anschlussweg		104	35		3		5		5	Kirchenlamitz	<i>Kirchenlamitz (505):</i> Einmündung in Weg ö Fronlohe - Fronlohe	0,148	13,6	Röslau - Großer Waldstein, FGV-WegNr 35, Markierungsabschnitte 1 - 5	Mrz 18
2457	Wandweg	Haupt-/Weit-/Fernwandweg	Verb.-/Anschlussweg		104	35		4		5		5	Weißstadt	<i>Weißstadt (512):</i> Fronlohe - Zigeunermühle - WUN3	2,825	13,6	Röslau - Großer Waldstein, FGV-WegNr 35, Markierungsabschnitte 1 - 5	Mrz 18
2457	Wandweg	Haupt-/Weit-/Fernwandweg	Verb.-/Anschlussweg		104	35		5		5		4	Münchberg	<i>Münchberg (403):</i> WUN3 - Steinbruch - Waldstein	1,859	13,6	Röslau - Großer Waldstein, FGV-WegNr 35, Markierungsabschnitte 1 - 5	Mrz 18

2458	örtl. Wanderweg	Rundwanderweg			267	507-07				RW 7	5	Marktleuthen	<i>Marktleuthen (507):</i> Unterer Markt (Wohnmobilstellplatz) - ab Eisenbahnviadukt nordwärts entlang der Bahn nach Großwendern - westwärts Richtung Hohenbuch - auf Nr. 43 (002231, Blaukreuzweg) - Ausgangspunkt	7,417	7,4	Rundwanderweg Nr. 7 der Gemeinde Marktleuthen	Mrz 18	
2462	örtl. Wanderweg	Rundwanderweg			268	507-08				RW 8	5	Marktleuthen	<i>Marktleuthen (507):</i> Unterer Markt (Wohnmobilstellplatz) - Neudeseer Gasse - Galgenberg - Neudes	4,140	4,1	Rundwanderweg Nr. 8 der Gemeinde Marktleuthen	Mrz 18	
2464	örtl. Wanderweg	Rundwanderweg			266	507-06				RW 6	5	Marktleuthen	<i>Marktleuthen (507):</i> Unterer Markt (Wohnmobilstellplatz) - Neudeseer Gasse - Galgenberg - Ri Neudorf - Neudorfer Mühle - Eckenmühle - Ausgangspunkt	5,641	5,6	Rundwanderweg Nr. 6 der Gemeinde Marktleuthen	Mrz 18	
2466	örtl. Wanderweg	Rundwanderweg			263	509-03				RW 3	5	Röslau	<i>Röslau (509):</i> Röslau (Marktplatz) - Zwölfipfelblick - Weihergebiet Egerauen - WA Egetholz - Höhe 579 - um den Neudorfer Fels - s Höhe 635 - Höhe 572,1 - Am Pfarweiher - Ausgangspunkt	10,887	10,9	Rundwanderweg Nr. 3 der Gemeinde Röslau	Mrz 18	
2470	Wanderweg	Haupt-/Weit-/Fernwanderweg	Verb.-/Anschlussweg		53	22		1			3	4	Rehau	<i>Rehau (405):</i> Rehau (Bahnhof) - Goethe-/Schwarzenbacher Str. - Reutlichweg - Linden-/Ulmenstr. - WA Harst (Wegekruz, 33U 286073E 5568702N)	3,445	12,3	Rehau - Hallerstein, FGV-WegNr 22, Markierungsabschnitte 1 - 3	Mai 18
2470	Wanderweg	Haupt-/Weit-/Fernwanderweg	Verb.-/Anschlussweg		53	22		2			3	4	Obekotzau	<i>Obekotzau (404):</i> WA Harst (Wegekruz, 33U 286073E 5568702N) - WA Bärenholz (Wegekruz, 32U 713461E 5568167N)	0,794	12,3	Rehau - Hallerstein, FGV-WegNr 22, Markierungsabschnitte 1 - 3	Mai 18
2470	Wanderweg	Haupt-/Weit-/Fernwanderweg	Verb.-/Anschlussweg		53	22		3			3	4	Schwarzenbach	<i>Schwarzenbach (406):</i> WA Bärenholz W (Wegekruz, 32U 713461E 5568167N) - Martinlamitz - Ri SW - Bad - Unterschieda - Querung St 2177 - Mittelschieda - Schieda - Hallerstein	8,097	12,3	Rehau - Hallerstein, FGV-WegNr 22, Markierungsabschnitte 1 - 3	Mai 18
2483	Wanderweg	Haupt-/Weit-/Fernwanderweg	Verb.-/Anschlussweg		59	67		1			2	5	Röslau	<i>Röslau (509):</i> Röslau (Marktplatz) - St2180 - Grün - n Hüttelberg - WA Schottenholz - WA Schottenloh - WUN7	5,707	11,0	Röslau - Höhenweg (Schneeberg), FGV-WegNr. 67, Markierungsabschnitte 1 - 2	Mrz 18
2483	Wanderweg	Haupt-/Weit-/Fernwanderweg	Verb.-/Anschlussweg		59	67		2			2	5	Vordorf	<i>Vordorf (511):</i> WUN7 - Schauberg - Einmündung Röslauweg - Röslauquelle - Einmündung Kammwege (Höhenweg, FGW)	5,314	11,0	Röslau - Höhenweg (Schneeberg), FGV-WegNr. 67, Markierungsabschnitte 1 - 2	Mrz 18
2485	Wanderweg	Haupt-/Weit-/Fernwanderweg	Verb.-/Anschlussweg		65	65		1			4	3	Bischofsgrün	<i>Bischofsgrün (303):</i> Bischofsgrün (Rathaus) - Birnstengl - Ehrenfriedhof - Höhe 741 - BT13	3,453	19,0	Bischofsgrün - Wunsiedel, FGV-WegNr. 65, Markierungsabschnitte 1 - 4	Mrz 18
2485	Wanderweg	Haupt-/Weit-/Fernwanderweg	Verb.-/Anschlussweg		65	65		2			4	5	Weißstadt	<i>Weißstadt (512):</i> BT13 - Höhe 820 - WA Franzosenschacht/Mühlloh - Rudolfsattel	2,977	19,0	Bischofsgrün - Wunsiedel, FGV-WegNr. 65, Markierungsabschnitte 1 - 4	Mrz 18
2485	Wanderweg	Haupt-/Weit-/Fernwanderweg	Verb.-/Anschlussweg		65	65		3			4	5	Vordorf	<i>Vordorf (511):</i> Rudolfsattel - WA Ursprung - Querung Birkenbach - n Höhe 707 - Vordorf - Höhe 651,1 / w Kühlgrün - Querung WUN 6 - n Höhe 642 - Hildenbach	8,291	19,0	Bischofsgrün - Wunsiedel, FGV-WegNr. 65, Markierungsabschnitte 1 - 4	Mrz 18
2485	Wanderweg	Haupt-/Weit-/Fernwanderweg	Verb.-/Anschlussweg		65	65		4			4	5	Wunsiedel	<i>Wunsiedel (5):</i> Hildenbach - Höhe 610 - Göringsreuth - Wunsiedel - Ludwigstraße - Einmündung Theresienstraße	4,314	19,0	Bischofsgrün - Wunsiedel, FGV-WegNr. 65, Markierungsabschnitte 1 - 4	Mrz 18
2487	Wanderweg	Haupt-/Weit-/Fernwanderweg	Verb.-/Anschlussweg		104	36	a	1			2	5	Weißstadt	<i>Weißstadt (5):</i> Schönlind (WUN 1) - Ri S- WA Seiglohe - Höhe 720 - Rudolfstein (Wegespinne)	2,094	2,2	Schönlind - Rudolfstein, FGV-WegNr. 36a, Markierungsabschnitte 1 - 2	Mrz 18
2487	Wanderweg	Haupt-/Weit-/Fernwanderweg	Verb.-/Anschlussweg		104	36	a	2			2	5	Franken	<i>Weißstadt (503):</i> Rudolfstein (Wegespinne) - Rudolfstein	0,095	2,2	Schönlind - Rudolfstein, FGV-WegNr. 36a, Markierungsabschnitte 1 - 2	Mrz 18
2488	Wanderweg	Haupt-/Weit-/Fernwanderweg	Verb.-/Anschlussweg		52	48		1			2	5	Weißstadt	<i>Weißstadt (512):</i> Fronlohe - Weißstadt (Stadtweihenweg) - Ufenweg - WA Seiglohe - Weißhaider Mühle - BT 13 / WUN 1	11,328	14,7	Fronlohe - Bischofsgrün, FGV-WegNr. 48, Markierungsabschnitte 1 - 2	Mrz 18
















2488	Wandweg	Haupt-/Weit-/Fernwandweg	Verb.-/Anschlussweg		52	48		2		3	Bischofsgrün	<i>Bischofsgrün (3):</i> BT13 / WUN 1 - Höhe 799,4 - Ehrenfriedhof - Birstengl - Bischofsgrün (Rathaus)	3,345	14,7	Frohlohe - Bischofsgrün, FGV-WegNr. 48, Markierungsabschnitte 1 - 2	Mrz 18
2489	Wandweg	Haupt-/Weit-/Fernwandweg	Verb.-/Anschlussweg		63	66		1		3	Bischofsgrün	<i>Bischofsgrün (303):</i> Parkplatz n Höhenklinik - Höhe 881_ Wegegabel nnö Haberstein	1,929	3,2	Höhenklinik - Höhen-/Röslauweg, Wegverlauf siehe FGV-WegNr 66, Markierungsabschnitte 1 - 3	Mrz 18
2489	Wandweg	Haupt-/Weit-/Fernwandweg	Verb.-/Anschlussweg		63	66		2		3	Fichtelberg-Neubau	<i>Fichtelberg-Neubau (304):</i> Wegegabel nnö Haberstein - Höhe 935 - Einmündung Höhenweg	1,203	3,2	Höhenklinik - Höhen-/Röslauweg, Wegverlauf siehe FGV-WegNr 66, Markierungsabschnitte 1 - 3	Mrz 18
2489	Wandweg	Haupt-/Weit-/Fernwandweg	Verb.-/Anschlussweg		63	66		3		5	Vordorf	<i>Vordorf (511):</i> Einmündung Höhenweg - Beginn Röslauweg	0,101	3,2	Höhenklinik - Höhen-/Röslauweg, Wegverlauf siehe FGV-WegNr 66, Markierungsabschnitte 1 - 3	Mrz 18
2491	Wandweg	Haupt-/Weit-/Fernwandweg	Verb.-/Anschlussweg		66	66	a	1		3	Bischofsgrün	<i>Bischofsgrün (303):</i> Bischofsgrün (Rathaus) - Birstengl - Ehrenfriedhof - Höhe 741 - Querung BT 13 - Wegegabel nnö Haberstein	5,493	8,0	Bischofsgrün - Schneebergpfel, "Backöfeleweg", FGV-WegNr.66a, Markierungsabschnitte 1 - 3	Mrz 18
2491	Wandweg	Haupt-/Weit-/Fernwandweg	Verb.-/Anschlussweg		66	66	a	2		3	Fichtelberg-Neubau	<i>Fichtelberg-Neubau (304):</i> Wegegabel nnö Haberstein - 1000-Meter-Weg - Schneebergbrunnen	2,065	8,0	Bischofsgrün - Schneebergpfel, "Backöfeleweg", FGV-WegNr.66a, Markierungsabschnitte 1 - 3	Mrz 18
2491	Wandweg	Haupt-/Weit-/Fernwandweg	Verb.-/Anschlussweg		66	66	a	3		5	Vordorf	<i>Vordorf (511):</i> Schneebergbrunnen - Schneebergpfel / AT Backöfele	0,419	8,0	Bischofsgrün - Schneebergpfel, "Backöfeleweg", FGV-WegNr.66a, Markierungsabschnitte 1 - 3	Mrz 18
2494	Wandweg	Haupt-/Weit-/Fernwandweg	Verb.-/Anschlussweg		51	93		1		1	Goetheweg	<i>Bischofsgrün (303):</i> Karches - Weißmainfelsen	1,585	1,6	Goetheweg (Karches - Weißmainfelsen) FGV-WegNr 93, ein Markierungsabschnitt	Mrz 18
2495	Wandweg	Haupt-/Weit-/Fernwandweg	Verb.-/Anschlussweg		104	92		1		2	Bischofsgrün	<i>Bischofsgrün (303):</i> Karches - Querung B 303 - Einmündung in Ringweg s Haberstein	0,693	2,2	Karches - Höhenweg; FGV-WegNr. 92, Markierungsabschnitte 1 - 2	Mrz 18
2495	Wandweg	Haupt-/Weit-/Fernwandweg	Verb.-/Anschlussweg		104	92		2		3	Fichtelberg-Neubau	<i>Fichtelberg-Neubau (304):</i> Einmündung in Ringweg s Haberstein - Hubertusbrunnen - Höhe 846 - Einmündung in Höhenweg nahe Nußhardt	1,546	2,2	Karches - Höhenweg; FGV-WegNr. 92, Markierungsabschnitte 1 - 2	Mrz 18
2497	Wandweg	Haupt-/Weit-/Fernwandweg	Verb.-/Anschlussweg		61	96		1		1	Plattesteig	<i>Fichtelberg-Neubau (304):</i> Fichtelberg - Kirchberg - Schneebergweg - Querung Kratzebach - n St 2981 - n Kregnitzhügel - Querung B303 - Platte	4,344	4,3	Plattesteig (Fichtelberg - Platte), FGV-WegNr. 96, ein Markierungsabschnitt	Mrz 18
2500	Wandweg	Haupt-/Weit-/Fernwandweg	Verb.-/Anschlussweg		58	60		4		4	Vordorf	<i>Vordorf (511):</i> Ringweg sw Ahornfelsen - Seehaus	0,630	21,0	Vogelherd (ab WegNr 61) - Seehaus, FGV-WegNr 60, Markierungsabschnitte 1 - 4	Mrz 18
2500	Wandweg	Haupt-/Weit-/Fernwandweg	Verb.-/Anschlussweg		58	60		1		4	Weidenberg	<i>Weidenberg (312):</i> WA Vogelherd (nw Flinsberg, ab Weg 61) - ö Schnackenbühl - Kirchnpingarten - Ekhardtstreuth - ö Muckenreuth - entlang Heinersbach - Kreuzung WA An der Ruhebank	10,158	21,0	Vogelherd (ab WegNr 61) - Seehaus, FGV-WegNr 60, Markierungsabschnitte 1 - 4	Mrz 18
2500	Wandweg	Haupt-/Weit-/Fernwandweg	Verb.-/Anschlussweg		58	60		2		4	Mehlmeisel	<i>Mehlmeisel (306):</i> Kreuzung WA An der Ruhebank - WA Nördl. Hochwald / WA Fichtelberg - Glaserangen - w Neugrün - WA Mossnack - Einmündung in Forstweg	4,477	21,0	Vogelherd (ab WegNr 61) - Seehaus, FGV-WegNr 60, Markierungsabschnitte 1 - 4	Mrz 18
2500	Wandweg	Haupt-/Weit-/Fernwandweg	Verb.-/Anschlussweg		58	60		3		4	Fichtelberg-Neubau	<i>Fichtelberg (304):</i> Einmündung in Forstweg - Fichtelberg - Fichtelsee - Querung B303 - Seehausweg - Ahornbrunnen - Ringweg sw Ahornfelsen	5,787	21,0	Vogelherd (ab WegNr 61) - Seehaus, FGV-WegNr 60, Markierungsabschnitte 1 - 4	Mrz 18
2503	Wandweg	Haupt-/Weit-/Fernwandweg	Verb.-/Anschlussweg		57	63		1		3	Fichtelberg-Neubau	<i>Fichtelberg (304):</i> Silberhaus - WA Salzlecke - Querung Gregnitz - Höhe 664 - Fichtelberg entlang Mooslohgraben - Einmündung in Forstweg - Abzweig vom Forstweg (32U 703259E 5542145N)	5,034	10,5	Silberhaus - Wamensteinach, FGV-WegNr. 63, Markierungsabschnitte 1 - 3	Mrz 17
2503	Wandweg	Haupt-/Weit-/Fernwandweg	Verb.-/Anschlussweg		57	63		2		3	Mehlmeisel	<i>Mehlmeisel (306):</i> Abzweig vom Forstweg (32U 703259E 5542145N) - WA Mossnack - Querung Mährlingbach - Wegegabel s Mährling	1,679	10,5	Silberhaus - Wamensteinach, FGV-WegNr. 63, Markierungsabschnitte 1 - 3	Mrz 17

2503	Wandweg	Haupt-/Weit-/Fernwandweg	Verb./Anschlussweg		57	63		3	3	3	Warmensteinach	<i>Warmensteinach (311):</i> Wegegabel s Mähring - entlang Mähringbach - s Dürrberg - Warmensteinach (Einmündung ST2181)	3,830	10,5	Silberhaus - Warmensteinach, FGV-WegNr. 63, Markierungsabschnitte 1 - 3	Mrz 17
2506	Wandweg	Haupt-/Weit-/Fernwandweg	Verb./Anschlussweg		57	69		1	1	5	Tröstau	<i>Tröstau (510):</i> Tröstau (Parkplatz Siebenstern) - Kemnather/Waldstr. - Bikenrangen - Höhe 710 - Höhe Matze	3,676	3,7	Tröstau - Höhe Matze, FGV-WegNr 69, ein Markierungsabschnitt	Mrz 17
2511	Wandweg	Haupt-/Weit-/Fernwandweg	Verb./Anschlussweg		51	76		1	1	5	Tröstau	<i>Tröstau (510):</i> Tröstau (Parkplatz Siebenstern) - Querung B 303 - Am Bahnhof - Fuß-/Radweg WUN 7 - Leupoldsdorferhammer - Höhe 584,1 - Fuchsbau - Zinnschützstr. Höhe 682 - Einmündung in Mittelweg (LDBV-ID 2529)	5,562	5,6	Tröstau - Mittelweg, FGV-WegNr 76, ein Markierungsabschnitt	Jul 17
2512	Wandweg	Haupt-/Weit-/Fernwandweg	Verb./Anschlussweg		68	71		1	2	5	Tröstau	<i>Tröstau (510):</i> Tröstau (Parkplatz Siebenstern) - Fahrenbach - Höhe 655,2 - Höhe 727 - Wegekrenz nw Kleine Kösseine (713517E, 5541953N)	3,406	4,0	Tröstau - Kösseine, FGV-WegNr 71, Markierungsabschnitt 1 - 2	Jul 17
2512	Wandweg	Haupt-/Weit-/Fernwandweg	Verb./Anschlussweg		68	71		2	2	5	Wunsiedel	<i>Wunsiedel (513):</i> Wegekrenz nw Kleine Kösseine (713517E, 5541953N) - Kösseine	0,554	4,0	Tröstau - Kösseine, FGV-WegNr 71, Markierungsabschnitt 1 - 2	Jul 17
2513	Wandweg	Haupt-/Weit-/Fernwandweg	Verb./Anschlussweg		51	72		1	2	5	Tröstau	<i>Tröstau (510):</i> Tröstau (Parkplatz Siebenstern) - Höhe 662,0 - Höhe 684,1	3,838	4,2	Tröstau - Höhenweg (Haberstein, FGV-WegNr 72, Markierungsabschnitt 1 - 2	Mai 18
2513	Wandweg	Haupt-/Weit-/Fernwandweg	Verb./Anschlussweg		51	72		2	2	5	Wunsiedel	<i>Wunsiedel (513):</i> Höhe 684,1 - Luisenburg	0,315	4,2	Tröstau - Höhenweg (Haberstein, FGV-WegNr 72, Markierungsabschnitt 1 - 2	Mai 18
2521	Wandweg	Haupt-/Weit-/Fernwandweg	Ringweg		34	203		4	4	5	Wunsiedel	<i>Wunsiedel (513):</i> Fahrenbach - WA Schnackenloh / Schreienwiese - s Schauerberg - no Luisenburg	3,989	16,1	Ringweg Kösseine, FGV-WegNr 203, Markierungsabschnitte 1 - 4	Jun 18
2521	Wandweg	Haupt-/Weit-/Fernwandweg	Ringweg		34	203		1	4	5	Bad Alexandersbad	<i>Bad Alexandersbad (501):</i> no Luisenburg - Kleinwendern - Mühlsteine - Höhe 707 - oberhalb Steinbruch - n Pfalzbrunnen - WA Großer Rainstein - Wegekrenz am Hirschbrunnen - Hohenbrand	7,401	16,1	Ringweg Kösseine, FGV-WegNr 203, Markierungsabschnitte 1 - 4	Jun 18
2521	Wandweg	Haupt-/Weit-/Fernwandweg	Ringweg		34	203		2	4	2	Nagel	<i>Nagel (204):</i> Wegekrenz am Hirschbrunnen - WA Moralsbrunnen - Höhe 717 / 724 - Hohenbrand	1,817	16,1	Ringweg Kösseine, FGV-WegNr 203, Markierungsabschnitte 1 - 4	Jun 18
2521	Wandweg	Haupt-/Weit-/Fernwandweg	Ringweg		34	203		3	4	5	Tröstau	<i>Tröstau (510):</i> Hohenbrand - WA Ehwald - Golfplatz - Fahrenbach	2,934	16,1	Ringweg Kösseine, FGV-WegNr 203, Markierungsabschnitte 1 - 4	Jun 18
2523	Wandweg	Haupt-/Weit-/Fernwandweg	Verb./Anschlussweg		62b	62		1	3	3	Speichersdorf	<i>Speichersdorf (310):</i> Ahornberg - Hölzlmühle - Querung Pfarrgraben - Abzweig so Mittelberg	1,441	13,8	Ahornberg - Fichtelberg, Wegverlauf siehe FGV-WegNr 62, Markierungsabschnitte 1-3	Jun 18
2523	Wandweg	Haupt-/Weit-/Fernwandweg	Verb./Anschlussweg		62b	62		2	3	3	Mehlmeisel	<i>Mehlmeisel (306):</i> Abzweig so Mittelberg - Ahornberger Forst - Höhe 724 - Klausenlift - Klausenhäusl - Mehlmeisel - Mittelilnd - Grasberg - Ortsrand Fichtelberg (Kreuzung Ortsverbindungsstraße)	9,716	13,8	Ahornberg - Fichtelberg, Wegverlauf siehe FGV-WegNr 62, Markierungsabschnitte 1-3	Jun 18
2523	Wandweg	Haupt-/Weit-/Fernwandweg	Verb./Anschlussweg		62b	62		3	3	3	Fichtelberg-Neubau	<i>Fichtelberg-Neubau (304):</i> Ortsrand Fichtelberg (Kreuzung Ortsverbindungsstraße) - Sportgelände Fichtelberg - Fichtelsee - Fichtelberg (Parkplatz an der BT 4)	2,684	13,8	Ahornberg - Fichtelberg, Wegverlauf siehe FGV-WegNr 62, Markierungsabschnitte 1-3	Jun 18
2524	Wandweg	Haupt-/Weit-/Fernwandweg	Verb./Anschlussweg		54	58		1	2	3	Fichtelberg-Neubau	<i>Fichtelberg-Neubau (304):</i> Fichtelberg - Kalvarienberg - Gustav-Leutelt-Str. - entlang Bockgraben - Querung Flecklstraße	2,222	4,6	Fichtelberg - Fleckl (Einmündung FGV-WegNr 54), Markierungsabschnitte 1 - 2	Mai 18
2524	Wandweg	Haupt-/Weit-/Fernwandweg	Verb./Anschlussweg		54	58		2	2	3	Obwarmensteinach	<i>Obwarmensteinach (309):</i> Querung Flecklstraße - entlang Bockgraben - s Steinachquelle - Fleckl	2,427	4,6	Fichtelberg - Fleckl (Einmündung FGV-WegNr 54), Markierungsabschnitte 1 - 2	Mai 18






2526	Wandweg	Haupt-/Weit-/Fernwandweg	Verb.-/Anschlussweg		104	132		1	2		5	Weißensstadt	<i>Weißensstadt (512):</i> Weißensstadt (Stadtweiherweg) - Ufenweg - entlang Weißensstädter See - Wegegabel w Deponie	1,558	4,5	Weißensstadt - Finkenmühle, FGV-WegNr. 132, Markierungsabschnitte 1 - 2	Mai 18
2526	Wandweg	Haupt-/Weit-/Fernwandweg	Verb.-/Anschlussweg		104	132		2	2		5	Franken	<i>Weißensstadt (503):</i> Weißensstadt (Wegegabel w Deponie) - sw Schallberg - Finkenmühle	2,904	4,5	Weißensstadt - Finkenmühle, FGV-WegNr. 132, Markierungsabschnitte 1 - 2	Mai 18
2529	Wandweg	Haupt-/Weit-/Fernwandweg			21	3		1	15			Bayreuth	<i>Bayreuth (303):</i> Bayreuth (Eremitage) - Rodersberg - Höflas	3,213	64,8	Bayreuth - Hohenberg, FGV-WegNr. 3, Markierungsabschnitte 1 - 8	Mrz 18
2529	Wandweg	Haupt-/Weit-/Fernwandweg			21	3		7	15			Bischofsgrün	<i>Oberwamensteinach (309):</i> Wegekrenz (32U 700891E 5546549N) - Ochsenkopf - Weißmainquelle - Weißmainfels - Wegekrenz s Weißmainfels (32U 702845E 5546551N)	2,538	64,8	Bayreuth - Hohenberg, FGV-WegNr. 3, Markierungsabschnitte 1 - 8	Mrz 18
2529	Wandweg	Haupt-/Weit-/Fernwandweg			21	3		8	15			Fichtelberg-Neubau	<i>Fichtelberg-Neubau (304):</i> Wegekrenz s Weißmainfels (32U 702845E 5546551N) - Höhe 773.2 - BT4 - Seehausplatz - Aufstieg Ri Seehaus - Wegekrenz Höhe 865	2,936	64,8	Bayreuth - Hohenberg, FGV-WegNr. 3, Markierungsabschnitte 1 - 8	Mrz 18
2529	Wandweg	Haupt-/Weit-/Fernwandweg			21	3		9	15			Vordorf	<i>Vordorf (511):</i> Wegekrenz Höhe 865 - Schmierofenhütte - Vordorfemühle - Vordorf - Vierst - WA Spiegeldid/Söllersloh - Wegekrenz Höhe 629	8,965	64,8	Bayreuth - Hohenberg, FGV-WegNr. 3, Markierungsabschnitte 1 - 8	Mrz 18
2529	Wandweg	Haupt-/Weit-/Fernwandweg			21	3		10	15			Röslau	<i>Röslau (509):</i> Wegekrenz Höhe 629 - Querung St2177 - Bibersbach - Berghöllhölzer - Schönlinde Steigholz - Querung Bibersbach - Schönlinde - St2180	7,558	64,8	Bayreuth - Hohenberg, FGV-WegNr. 3, Markierungsabschnitte 1 - 8	Mrz 18
2529	Wandweg	Haupt-/Weit-/Fernwandweg			21	3		11	15			Höchstädt	<i>Höchstädt (112):</i> St2180 - Obenwöltergrün - nahe ND Finkenstein - Stemmasgrün - Querung Biberbach - Querung St2176 - Höchstädt - Höhe 592 - Brücke A93	7,366	64,8	Bayreuth - Hohenberg, FGV-WegNr. 3, Markierungsabschnitte 1 - 8	Mrz 18
2529	Wandweg	Haupt-/Weit-/Fernwandweg			21	3		12	15			Thierstein	<i>Thierstein (110):</i> Brücke A93 - Thierstein - Hafendeck - Pfannenstiel - Föhrenlohe - Wegekrenz w Schloßberg (33U 296709E 5554859N)	5,685	64,8	Bayreuth - Hohenberg, FGV-WegNr. 3, Markierungsabschnitte 1 - 15	Mrz 18
2529	Wandweg	Haupt-/Weit-/Fernwandweg			21	3		13	15			Hohenberg	<i>Hohenberg (111):</i> Wegkrenz w Schloßberg (33U 296709E 5554859N) - Schlossberg - Neuhaus/Eger (WUN4)	2,085	64,8	Bayreuth - Hohenberg, FGV-WegNr. 3, Markierungsabschnitte 1 - 15	Mrz 18
2529	Wandweg	Haupt-/Weit-/Fernwandweg			21	3		14	15			Arzberg	<i>Arzberg (101):</i> Neuhaus/Eger (WUN4) - Steinhäuser - Fatima-Kapelle	2,017	64,8	Bayreuth - Hohenberg, FGV-WegNr. 3, Markierungsabschnitte 1 - 15	Mrz 18
2529	Wandweg	Haupt-/Weit-/Fernwandweg			21	3		15	15			Hohenberg	<i>Hohenberg (111):</i> Fatima-Kapelle - Heiligenberg - Hohenberg	4,367	64,8	Bayreuth - Hohenberg, FGV-WegNr. 3, Markierungsabschnitte 1 - 15	Mrz 18
2529	Wandweg	Haupt-/Weit-/Fernwandweg			21	3		2	15			Weidenberg	<i>Weidenberg (312):</i> Höflas - Döhla - Untersteinach - entlang Krebsbächlein - Abzweig w Winterleite (32U 694040E 5539982N)	5,877	64,8	Bayreuth - Hohenberg, FGV-WegNr. 3, Markierungsabschnitte 1 - 15	Mrz 18
2529	Wandweg	Haupt-/Weit-/Fernwandweg			21	3		3	15			Nemmesdorf	<i>Nemmesdorf (307):</i> Abzweig w Winterleite (32U 694040E 5539982N) - Pflanzgarten - Querung Krebsbächlein - Drei-Hirten-Stein - Wegegabel (32U 697173E 5541905N)	4,943	64,8	Bayreuth - Hohenberg, FGV-WegNr. 3, Markierungsabschnitte 1 - 15	Mrz 18
2529	Wandweg	Haupt-/Weit-/Fernwandweg			21	3		4	15			Goldkronach	<i>Goldkronach (305):</i> Wegegabel (32U 697173E 5541905N) - WA Hängloh - Höhe 811 - w Eselsbrunnen - Höhe 773 - Wegegabel (32U 696938E 5544027N)	2,365	64,8	Bayreuth - Hohenberg, FGV-WegNr. 3, Markierungsabschnitte 1 - 15	Mrz 18
2529	Wandweg	Haupt-/Weit-/Fernwandweg			21	3		5	15			Wamensteinach	<i>Wamensteinach (311):</i> Wegegabel (32U 696938E 5544027N) - Querung BT4	2,503	64,8	Bayreuth - Hohenberg, FGV-WegNr. 3, Markierungsabschnitte 1 - 15	Mrz 18
2529	Wandweg	Haupt-/Weit-/Fernwandweg			21	3		6	15			Oberwamensteinach	<i>Oberwamensteinach (309):</i> Querung BT4 - Pfaffenhügel/Saubrunnen - Wegekrenz (32U 700891E 5546549N)	2,340	64,8	Bayreuth - Hohenberg, FGV-WegNr. 3, Markierungsabschnitte 1 - 15	Mrz 18








2530	Wanderweg	Haupt-/Weit-/Fernwanderweg			R	24	10		1	6	Röslauweg	5	Vordorf	<i>Vordorf (511):</i> Eilmündung Kammwege (FGW, Höhenweg etc.) - Röslauquelle - Vordorfemühle - Waffenhammer - Leupoldsdorf (Seehausstraße)	7,981	42,0	Röslauquelle - Fischern, FGV-WegNr 10, Markierungsabschnitte 1 - 6	Mrz 18
2530	Wanderweg	Haupt-/Weit-/Fernwanderweg			R	24	10		2	6	Röslauweg	5	Tröstau	<i>Tröstau (510):</i> Leupoldsdorf (Seehausstraße) - Tröstau - Furthammer - Stollenmühle	4,245	42,0	Röslauquelle - Fischern, FGV-WegNr 10, Markierungsabschnitte 1 - 6	Mrz 18
2530	Wanderweg	Haupt-/Weit-/Fernwanderweg			R	24	10		3	6	Röslauweg	5	Wunsiedel	<i>Wunsiedel (513):</i> Stollenmühle - Wunsiedel - Wintersreuth - Hammermühle - Unterthörlau (Eisenbahnviadukt)	8,867	42,0	Röslauquelle - Fischern, FGV-WegNr 10, Markierungsabschnitte 1 - 6	Mrz 18
2530	Wanderweg	Haupt-/Weit-/Fernwanderweg			R	24	10		4	6	Röslauweg	2	Maikredwitz	<i>Maikredwitz (203):</i> Oberthörlau (Eisenbahnviadukt) - Oberthörlau - Lorenzreuth WA Schupfenwald - Querung Röslau - B303	6,911	42,0	Röslauquelle - Fischern, FGV-WegNr 10, Markierungsabschnitte 1 - 6	Mrz 18
2530	Wanderweg	Haupt-/Weit-/Fernwanderweg			R	24	10		5	6	Röslauweg	1	Aizberg	<i>Aizberg (101):</i> B303 - Krippenmühle - Seußen - Eisenfels - Aizberg - Oschwitz (Röslaubrücke)	9,642	42,0	Röslauquelle - Fischern, FGV-WegNr 10, Markierungsabschnitte 1 - 6	Mrz 18
2530	Wanderweg	Haupt-/Weit-/Fernwanderweg			R	24	10		6	6	Röslauweg	1	Schinding	<i>Schinding (104):</i> Oschwitz (Röslaubrücke) - Schinding - Fischern	4,352	42,0	Röslauquelle - Fischern, FGV-WegNr 10, Markierungsabschnitte 1 - 6	Mrz 18
2589	Wanderweg	Haupt-/Weit-/Fernwanderweg			M	32	12		1	2	Mainwanderweg	3	Bischofsgrün	<i>Bischofsgrün (303):</i> Weißmainquelle - Karches - Bischofsgrün - Glasemühle - Sommerangen - nw Rödlasberg (32U 693485E 5545908N)	14,144	27,2	Mainwanderweg, Markierungsabschnitt Fichtelgebirge, Weißmainquelle - Himmelkron, FGV-WegNr 12, Markierungsabschnitte 1 - 2, ab Himmelkron Frankenwaldverein	Mrz 17
2589	Wanderweg	Haupt-/Weit-/Fernwanderweg			M	32	12		2	2	Mainwanderweg	3	Bad Berneck	<i>Bad Berneck (302):</i> nw Rödlasberg (32U 693485E 5545908N) - Main-/Warmeithen - Zentrum Bad Berneck - Hohe Warte - Rimlas - nahe Prinz-Rupprecht-Turm - Köslär - Querung A 9 - s Streitmühle - Himmelkron (B303)	13,100	27,2	Mainwanderweg, Markierungsabschnitt Fichtelgebirge, Weißmainquelle - Himmelkron, FGV-WegNr 12, Markierungsabschnitte 1 - 2, ab Himmelkron Frankenwaldverein	Nov 21
2634	örtl. Wanderweg	Rundwanderweg			1	261	509-01				RW 1	5	Röslau	<i>Röslau (509):</i> Röslau (Marktplatz) - Mühlwiese - Thusmühle - Eger - w Höhe 603 - s Höhe 635 - Höhe 572,1 - Am Pfarweiher - Ausgangspunkt	6,594	6,6	Rundwanderweg Nr. 1 der Gemeinde Röslau	Jul 17
2636	örtl. Wanderweg	Rundwanderweg			4	264	509-04				RW 4	5	Röslau	<i>Röslau (509):</i> Röslau (Marktplatz) - Dieserbach - Wunsiedler Str. - Eifenweg - w Höhe 577 - Querung St2177 - Dieserbach - Rosenbühl - Lahmenberg - Bibersbach - WA Rotholz - Alte Straße - Ausgangspunkt	9,354	9,4	Rundwanderweg Nr. 4 der Gemeinde Röslau	Jul 17
2646	örtl. Wanderweg	Rundwanderweg			1	211	304-01				RW 1	3	Fichtelberg-Neubau	<i>Fichtelberg-Neubau (304):</i> Fichtelsee (Waldhotel) - um den Hüttenberg - nw Hirschrangen - Ri N - Querung Mühl- und Seebach - Ausgangspunkt	4,396	4,4	Rundwanderweg Nr. 1 der Gemeinde Fichtelberg	Jul 17
2648	örtl. Wanderweg	Rundwanderweg			2	212	304-02				RW 2	3	Fichtelberg-Neubau	<i>Fichtelberg-Neubau (304):</i> Fichtelberg (Max-Reger-Platz) - Bayreuther Str. - Kalvarienberg - Ri W - Entlang Bockgraben - BT 4 - Silbereisenbergweg - Bleami-Alm - Nordrand Neubau - Fichtelsee - Hasenberg (Höhe 751) - Nagler Weg - Ausgangspunkt	10,688	10,7	Rundwanderweg Nr. 2 der Gemeinde Fichtelberg	Jul 17
2687	örtl. Wanderweg	Rundwanderweg			1	221	511-01				RW 1	5	Vordorf	<i>Vordorf (511):</i> Vordorf - Ri W - Höhe 707 - Höhe 656 - Querung Biikenbach - Jägerbrunnen - Meierhof - sw Bik - w Vierst - Vordorf - Ausgangspunkt	9,843	9,8	Rundwanderweg Nr. 1 der Gemeinde Vordorf	Jul 17
2688	örtl. Wanderweg	Rundwanderweg			2	222	511-02				RW 2	5	Vordorf	<i>Vordorf (511):</i> Vordorf - Ri SSO - WUN 7 - Querung Hammerlbach - Höhe 607 - ö und n um Kühlgün - Ausgangspunkt	7,298	7,3	Rundwanderweg Nr. 2 der Gemeinde Vordorf	Jul 17
2689	örtl. Wanderweg	Rundwanderweg			3	223	511-03				RW 3	5	Vordorf	<i>Vordorf (511):</i> Vordorfemühle (sw Ortsrand) - Ri W entlang Röslau - WA Binsenfleck - Höhe 723,0) - WA Ahoingarten - Schauberg - Ausgangspunkt	6,060	6,1	Rundwanderweg Nr. 3 der Gemeinde Vordorf	Mai 21















2690	örtl. Wanderweg	Rundwanderweg				224	511-04					RW 4	5	Vordorf	<i>Vordorf (511):</i> Vordorfermühle - Röslaurangen - Hammerrangen - Höhe 587 - Waffenhammer - Ausgangspunkt	4,023	4,0	Rundwanderweg Nr. 4 der Gemeinde Vordorf	Jul 17
2692	örtl. Wanderweg	Rundwanderweg				225	511-05					RW 5	5	Vordorf	<i>Vordorf (511):</i> Leupoldsdorf - Ri S links der Röslau - Ri NO - ehem. Zinn-/Goldbergwerk - nö Schönbrunn - Höhe 607,5 - Hildenbach - s Hildenmühle - Ausgangspunkt	6,479	6,5	Rundwanderweg Nr. 5 der Gemeinde Vordorf	Jul 17
2693	örtl. Wanderweg	Rundwanderweg				256	510-06					RW 6	5	Tröstau	<i>Tröstau (510):</i> Leupoldorferhammer (Parkplatz ehem. Bahnhof) - Seehausstr. -Höhe 584,1 - am Waldrand Ri NO - Schloßweg - Allee Schloßweg - Hammwiesenstr. - Ausgangspunkt	2,602	2,6	Rundwanderweg Nr. 6 der Gemeinde Tröstau	Jul 17
2694	örtl. Wanderweg	Rundwanderweg				257	510-07					RW 7	5	Tröstau	<i>Tröstau (510):</i> Tröstau (Parkplatz B 303) - Ri W n Höhe 601 - Höhe 628 - Zinnschützstr. - Zinnschützweiher - s Fuchsbau - Höhe 584,1 - Leupoldorferhammer - ehem. Bahnhof - Fuß-/Radweg WUN 7 - Neuenhammer - Bad/Tennisplätze - Ausgangspunkt	7,687	7,7	Rundwanderweg Nr. 7 der Gemeinde Tröstau	Jul 17
2695	örtl. Wanderweg	Rundwanderweg				258	510-08					RW 8	5	Tröstau	<i>Tröstau (510):</i> Tröstau (Parkplatz Tennisanlage) - Bad/Tennisplätze - Neuenhammer - Petersweiher - Rohmühl-/Brunnenstr. - Querung B 303 - Haupt-/Heidestr. - Höhe 589 - Friedhof - Eulen-/Vorholz/Silberhausstr. - Querung B 303 - Fuß-/Radweg WUN 7 - Neuenhammer - Ausgangspunkt	4,594	4,6	Rundwanderweg Nr. 8 der Gemeinde Tröstau	Mai 20
2696	örtl. Wanderweg	Rundwanderweg				259	510-09					RW 9	5	Tröstau	<i>Tröstau (510):</i> Tröstau (Parkplatz Siebenstern) - Kemnather Str. - Ri S - entlang Ehewaldbach - St 2665 - Osthang biikenrangen - Höhe 616,3 - Höhe 633 - Ri O - Waldstr. - Kemnather Str. - Ausgangspunkt	3,664	3,7	Rundwanderweg Nr. 9 der Gemeinde Tröstau	Mai 20
2697	örtl. Wanderweg	Rundwanderweg				260	510-10					RW 10	5	Tröstau	<i>Tröstau (510):</i> Tröstau (Parkplatz Siebenstern) - Grötschenreuth - sw Höhe 581 - Fahrenbach - entlang Möhlich - Eulenloh - Ausgangspunkt	3,593	3,6	Rundwanderweg Nr. 10 der Gemeinde Tröstau	Jul 17
2723	örtl. Wanderweg	Rundwanderweg				226	501-06					RW 6	5	Bad Alexandersbad	<i>Bad Alexandersbad (501):</i> Kleinwendern - Mühlsteine - Höhe 726 (Abkürzungsmöglichkeit) - Püttnefels - um den Burgstein - Burgsteinfelsen - Ausgangspunkt	7,240	7,2	Rundwanderweg Nr. 6 der Gemeinde Bad Alexandersbad	
2724	örtl. Wanderweg	Rundwanderweg				199	513-04					RW 4	5	Wunsiedel	<i>Wunsiedel (513):</i> Luisenburg - Burgstein - Püttnefels - Höhe 718,2 - tlw. Auf Skiloipe - Höhe 639,3 - Ausgangspunkt	7,418	7,4	Rundwanderweg Nr. 4 der Gemeinde Wunsiedel	Aug 17
2879	Wanderweg	Haupt-/Weit- /Fern- wanderweg	Ringweg	Qualitätsweg kuz		34	201					Panorama- weg Bischofsgrün	3	Bischofsgrün	<i>Bischofsgrün (303):</i> Bischofsgrün (Parkplatz Am Hügelfels) - Sportplatz - Göhien - B303 - Rangen - Hoheheid - w Höhenklinik - Skiabfahrt - Sprungschanze - Ausgangspunkt	10,363	10,4	Ringweg um Bischofsgrün, FGV-WegNr. 201, ein Markierungsabschnitt	Jul 18
2881	Wanderweg	Haupt-/Weit- /Fern- wanderweg	Verb.-/ Anschluss-weg			104	47		1				5	Gefrees	<i>Gefrees (504):</i> Gefrees (Westweg) - Hauptstr. - Egerstr. - Kombach - ö Zapfenberg / Rödelberg - Haidlas - Wegekruz sö Haidlas (32U 701437N 5551490E)	7,423	8,8	Gefrees - Egerquelle, FGV-WegNr. 47, Markierungsabschnitte 1 - 2	Jul 18
2881	Wanderweg	Haupt-/Weit- /Fern- wanderweg	Verb.-/ Anschluss-weg			104	47		2				5	Weißstadt	<i>Weißstadt (512):</i> Wegekruz sö Haidlas (32U 701437N 5551490E) - WA Bärenloh - Egerquelle	1,371	8,8	Gefrees - Egerquelle, FGV-WegNr. 47, Markierungsabschnitte 1 - 2	Jul 18
2883	Wanderweg	Haupt-/Weit- /Fern- wanderweg	Verb.-/ Anschluss-weg			104	64		1				3	Bischofsgrün	<i>Bischofsgrün (303):</i> Bischofsgrün (Rathaus) - Birmstengl - Kreuzung mit Forstweg w BT13 (32U 701908E 5550171N)	3,156	4,0	Bischofsgrün - Egerquelle, FGV-WegNr. 64, Markierungsabschnitte 1 - 2	Jul 18
2883	Wanderweg	Haupt-/Weit- /Fern- wanderweg	Verb.-/ Anschluss-weg			104	64		2				5	Weißstadt	<i>Weißstadt (512):</i> Kreuzung mit Forstweg w BT13 (32U 701908E 5550171N) - Egerquelle - Parkplatz BT13	0,869	4,0	Bischofsgrün - Egerquelle, FGV-WegNr. 64, Markierungsabschnitte 1 - 2	Jul 18

2885	Wandweg	Haupt-/Weit-/Fernwandweg	Verb./Anschlussweg		51	44		1		2	5	Gefrees	<i>Gefrees (504): Gefrees (Westweg) - Hauptstr. - Bayergasse - Ri SSO - ö Putzenberg - BT 4 - Gottmannsberg - WA Herrenholz - s Jesusbrunnen - Abzweig Wetzsteinfelsen - WA Rehschlag - Hohe Heide - Einmündung in FGV-WegNr 64 (LDBV-ID 2883)</i>	5,079	8,0	Gefrees - Einmündung in FGV-WegNr. 64, FGV-WegNr. 44, Markierungsabschnitte 1 - 2	Jul 18
2885	Wandweg	Haupt-/Weit-/Fernwandweg	Verb./Anschlussweg		51	44			2		3	Bischofsgrün	<i>Bischofsgrün (303): Abzweig Wetzsteinfelsen - WA Rehschlag - Hohe Heide - Einmündung in FGV-WegNr 64 (LDBV-ID 2883)</i>	2,882	8,0	Gefrees - Einmündung in FGV-WegNr. 64, FGV-WegNr. 44, Markierungsabschnitte 1 - 2	Jul 18
2887	Wandweg	Haupt-/Weit-/Fernwandweg	Verb./Anschlussweg		59	46		1		2	5	Gefrees	<i>Gefrees (504): Gefrees (Westweg) - Hauptstr. - Bayergasse - Ri SSO - ö Putzenberg - BT 4 - Gottmannsberg - Höhe 599 - Schweinsbach</i>	4,148	7,8	Gefrees - Bischofsgrün, FGV-WegNr. 46, Markierungsabschnitte 1 - 2	Jul 18
2887	Wandweg	Haupt-/Weit-/Fernwandweg	Verb./Anschlussweg		59	46			2		3	Bischofsgrün	<i>Bischofsgrün (303): Schweinsbach - Hirschhaid - Glasmühle - Querung B 303 - Kirchbühl - Bischofsgrün</i>	3,628	7,8	Gefrees - Bischofsgrün, FGV-WegNr. 46, Markierungsabschnitte 1 - 2	Jul 18
2890	Wandweg	Haupt-/Weit-/Fernwandweg	Verb./Anschlussweg		56	49			1		5	Gefrees	<i>Gefrees (504): Marktschorgast - Höhe 486 - Querung A 9 - Höhe 544 - n Wachberg - Lützenreuth - Entenmühle - Metzlersreuth - Schweinsbach</i>	9,066	9,1	Marktschorgast - Schweinsbach, FGV-WegNr. 46, ein Markierungsabschnitt	Jul 18
2895	Wandweg	Haupt-/Weit-/Fernwandweg	Verb./Anschlussweg		56	53			1		3	Bischofsgrün	<i>Bischofsgrün (303): Glasmühle - Ri SW - WA Brunnschlag - Hirschhorn - Höhe 761,6 - TP 764,5 - WA Moosoh/Schwedenlohe - Einmündung in Forstweg n Höhe 730</i>	4,220	8,4	Bischofsgrün (Glasmühle) - Warmensteinach, FGV-WegNr. 53, Markierungsabschnitte 1 - 2	Jul 18
2895	Wandweg	Haupt-/Weit-/Fernwandweg	Verb./Anschlussweg		56	53			2		3	Warmensteinach	<i>Warmensteinach (311): Einmündung in Forstweg n Höhe 730 - Moosbachsteig - Gustavsruhe - Höhe 646,3 - entlang Moosbach - Warmensteinach</i>	4,152	8,4	Bischofsgrün (Glasmühle) - Warmensteinach, FGV-WegNr. 53, Markierungsabschnitte 1 - 2	Jul 18
2896	Wandweg	Haupt-/Weit-/Fernwandweg	Verb./Anschlussweg		51	54			1		3	Bischofsgrün	<i>Bischofsgrün (303): Bischofsgrün - Jägerstr. - Forstgasse - Ochsenkopfr. - Höhe 760 - Höhe 873 - Reißingerbrunnen - Ochsenkopf (Gipfel) - Ri SO - Wegekrenz n Unterer Fürstenbrunnen</i>	3,853	8,9	Bischofsgrün - Ochsenkopf - Warmensteinach, FGV-WegNr. 54, Markierungsabschnitte 1 - 2	Jul 18
2896	Wandweg	Haupt-/Weit-/Fernwandweg	Verb./Anschlussweg		51	54			2		3	Obwarmensteinach	<i>Obwarmensteinach (309): Wegekrenz n Unterer Fürstenbrunnen - Unterer Fürstenbrunnen - Fleckl - Geiersberg - WA Helle Glocke - Warmensteinach</i>	5,030	8,9	Bischofsgrün - Ochsenkopf - Warmensteinach, FGV-WegNr. 54, Markierungsabschnitte 1 - 2	Jul 18
2899	Wandweg	Haupt-/Weit-/Fernwandweg	Verb./Anschlussweg		104	52			1		3	Obwarmensteinach	<i>Obwarmensteinach (309): Fleckl (Ochsenkopphaus) - Ri NO - WA Treßelwald - Steinachquelle - weiter auf Schmierweg - Nähe Felsgruppe (32U 702497E 5544897N)</i>	2,401	3,3	Fleckl - Fichtelnaabquelle, FGV-WegNr. 52, Markierungsabschnitte 1 - 2	Jul 18
2899	Wandweg	Haupt-/Weit-/Fernwandweg	Verb./Anschlussweg		104	52			2		3	Fichtelberg-Neubau	<i>Fichtelberg-Neubau (304): Auf Schmierweg Nähe Felsgruppe (32U 702497E 5544897N) - Kalter Brunnen - Fichtelnaabquelle</i>	0,903	3,3	Fleckl - Fichtelnaabquelle, FGV-WegNr. 52, Markierungsabschnitte 1 - 2	Jul 18
2913	Wandweg	Haupt-/Weit-/Fernwandweg	Verb./Anschlussweg		65	55			1		3	Warmensteinach	<i>Warmensteinach (311): Warmensteinach - WA Helle Glocke - Löchleinstal - Grassemann (BT4)</i>	3,790	5,9	Warmensteinach - Ochsenkopf, FGV-WegNr. 55, Markierungsabschnitte 1 - 3	Jul 18
2913	Wandweg	Haupt-/Weit-/Fernwandweg	Verb./Anschlussweg		65	55			2		3	Obwarmensteinach	<i>Obwarmensteinach (309): Grassemann (BT4) - Kreuzung Forstweg (32U 700882E 5545545N)</i>	1,434	5,9	Warmensteinach - Ochsenkopf, FGV-WegNr. 55, Markierungsabschnitte 1 - 3	Jul 18
2913	Wandweg	Haupt-/Weit-/Fernwandweg	Verb./Anschlussweg		65	55			3		3	Bischofsgrün	<i>Bischofsgrün (303): Kreuzung Forstweg (32U 700882E 5545545N) - Ochsenkopf (Gipfel)</i>	0,674	5,9	Warmensteinach - Ochsenkopf, FGV-WegNr. 55, Markierungsabschnitte 1 - 3	Jul 18
2917	Wandweg	Haupt-/Weit-/Fernwandweg	Verb./Anschlussweg		63	56			1		3	Warmensteinach	<i>Warmensteinach (311): Warmensteinach - Obwarmensteinach/Bahnhofstr. - Königshaideweg - Ri NNW - w Hängweg - sw Schanzen - Höhe 777 - Einmündung in Kammweg nö Drei Hirtenstein</i>	3,079	11,6	Warmensteinach - Goldmühl/Escherich, FGV-WegNr. 56, Markierungsabschnitte 1 - 3	Jul 18

2917	Wandweg	Haupt-/Weit-/Fernwandweg	Verb.-/Anschlussweg		63	56		2		3	Nemmersdorf	<i>Nemmersdorf (307):</i> Einmündung in Kammweg nördlich Hirtenstein - Höhe 828 - Höhe 707 - ö Goldener Hirsch - nw Geräum - Wegkreuzung Höhe 616	3,815	11,6	Warmensteinach - Goldmühl/Escherlich, FGV-WegNr. 56, Markierungsabschnitte 1 - 3	Jul 18
2917	Wandweg	Haupt-/Weit-/Fernwandweg	Verb.-/Anschlussweg		63	56		3		3	Goldkronach	<i>Goldkronach (305):</i> Wegkreuzung Höhe 616 (nw Geräum) - Höhe 616 - Sickenreuth - Goldkronach - Zoppatenberg - Goldmühl (St 2163)	4,684	11,6	Warmensteinach - Goldmühl/Escherlich, FGV-WegNr. 56, Markierungsabschnitte 1 - 3	Jul 18
2971	Wandweg	Haupt-/Weit-/Fernwandweg	Haupt-/Weit-/Fernwandweg		25	4		1	8	3	Bad Berneck	<i>Bad Berneck (302):</i> Neuenmarkt - Streitmühle - Gössenreuth - Micheldorf - Bad Berneck - Goldmühl	14,168	75,0	Nordweg (Unterlangenroth) - Wiesau, FGV-WegNr. 4, Markierungsabschnitte 1 - 8	Mrz 17
2971	Wandweg	Haupt-/Weit-/Fernwandweg	Haupt-/Weit-/Fernwandweg		25	4		2	8	3	Goldkronach	<i>Goldkronach (305):</i> Goldmühl - Brandholz - Fústenstein - Kreuzung Mittelweg	6,086	75,0	Nordweg (Unterlangenroth) - Wiesau, FGV-WegNr. 4, Markierungsabschnitte 1 - 8	Mrz 17
2971	Wandweg	Haupt-/Weit-/Fernwandweg	Haupt-/Weit-/Fernwandweg		25	4		3	8	3	Warmensteinach	<i>Warmensteinach (311):</i> Kreuzung Mittelweg - Warmensteinach - Kreuzstein	7,956	75,0	Nordweg (Unterlangenroth) - Wiesau, FGV-WegNr. 4, Markierungsabschnitte 1 - 8	Mrz 17
2971	Wandweg	Haupt-/Weit-/Fernwandweg	Haupt-/Weit-/Fernwandweg		25	4		4	8	3	Mehlmeisel	<i>Mehlmeisel (306):</i> Kreuzstein - Bayreuther Haus - Günzlas	10,034	75,0	Nordweg (Unterlangenroth) - Wiesau, FGV-WegNr. 4, Markierungsabschnitte 1 - 8	Mrz 17
2971	Wandweg	Haupt-/Weit-/Fernwandweg	Haupt-/Weit-/Fernwandweg		25	4		5	8	2	Speichersdorf	<i>Speichersdorf (310):</i> Günzlas - Katzenöd - Plößberg - Immenreuth	4,171	75,0	Nordweg (Unterlangenroth) - Wiesau, FGV-WegNr. 4, Markierungsabschnitte 1 - 8	Mrz 17
2971	Wandweg	Haupt-/Weit-/Fernwandweg	Haupt-/Weit-/Fernwandweg		25	4		6	8	2	Kemnath	<i>Kemnath (202):</i> Immenreuth - Kulmain - Zinst - NP-Grenze Steinwald - Armesberg - Trevesen	8,586	75,0	Nordweg (Unterlangenroth) - Wiesau, FGV-WegNr. 4, Markierungsabschnitte 1 - 8	Mrz 17
2971	Wandweg	Haupt-/Weit-/Fernwandweg	Haupt-/Weit-/Fernwandweg		25	4		7	8	2	Pullenreuth	<i>Pullenreuth (207):</i> Trevesen - Haselbrunn - Huberfelsen - Reiseneggerfelsen - Waldhaus	6,861	75,0	Nordweg (Unterlangenroth) - Wiesau, FGV-WegNr. 4, Markierungsabschnitte 1 - 8	Mrz 17
2971	Wandweg	Haupt-/Weit-/Fernwandweg	Haupt-/Weit-/Fernwandweg		25	4		8	8	2	Friedenfels	<i>Friedenfels (208):</i> Waldhaus - Bähnhöhe - Frauenreuth - Friedenfels - Haferdekmühle - Voithentan - Wiesau	17,171	75,0	Nordweg (Unterlangenroth) - Wiesau, FGV-WegNr. 4, Markierungsabschnitte 1 - 8	Mrz 17
2977	örtl. Wandweg	Rundwandweg			211	303-01				3	Bischofsgrün	<i>Bischofsgrün (303):</i> Birnstengel - Ehrenfriedhof - Höhe 828,7 - Hohe Heide - WA Rehschlag - Höhe 775 - Wetzsteinfelsen - Hedlerreuth - Ausgangspunkt	8,331	8,3	Rundwanderweg Nr. 1 der Gemeinde Bischofsgrün (Birnstengel)	Jul 17
2979	örtl. Wandweg	Rundwandweg			212	303-02				3	Bischofsgrün	<i>Bischofsgrün (303):</i> Glasmühle - Ri W entlang Sommerangen - Wülfersreuth - Höhe 702,7 - Hirschhaid - Ausgangspunkt	6,078	6,1	Rundwanderweg Nr. 2 der Gemeinde Bischofsgrün (Glasmühle)	Jul 17
2980	örtl. Wandweg	Rundwandweg			213	303-03				3	Bischofsgrün	<i>Bischofsgrün (303):</i> Wülfersreuth (Parkplatz) - Höhe 671 - Querung Schweinsbach - Schweinsbach - Höhe 696 - n Höhe 707 - Ausgangspunkt	6,722	6,7	Rundwanderweg Nr. 3 der Gemeinde Bischofsgrün (Wülfersreuth)	Jul 17
2982	örtl. Wandweg	Haupt-/Weit-/Fernwandweg	Ringweg		37	303-12				3	Bischofsgrün	<i>Bischofsgrün (303):</i> Wülfersreuth (Parkplatz) Ortsrand bei Höhe 702,7) - Ri O bis Waldrand - Ri N - Höhe 671 - Ri W - nördlicher Ortsrand - Höhe 653,3 - Ri SW - Höhe 659 - Ri O - Eichig - Ri NO - südlicher Ortsrand - Ri SO / NO - Neuhaus - Ausgangspunkt	7,497	7,5	Panoramawandweg "Wülfersreuth", Rundwanderweg der Gemeinde Bischofsgrün	Mai 20
2985	örtl. Wandweg	Rundwandweg	Lehrpfad		102	303-11				3	Bischofsgrün	<i>Bischofsgrün (303):</i> Bischofsgrün oberhalb Seilbahnstation (Fortsetzung Christof-Seidel-Weg) - entlang Weißer Main - Karches - Höhe 723 - Höhe 714 - Sprungschanze - durch den Kletteewald - Ausgangspunkt	6,587	6,6	Naturlehrpfad "Oberes Weismaintal", Rundwanderweg der Gemeinde Bischofsgrün	Jul 17
2987	örtl. Wandweg	Rundwandweg	Lehrpfad		102	311-11				3	Warmensteinach	<i>Warmensteinach (311):</i> Warmensteinach (Löchleinstalstr.) - Sonnensteig - entlang Warme Steinach - S2981 - Querung Mausbach - Erholungsheim - Eisenberg - Erholungsheim - Winkelweg - Oberwarmensteinacher Str. - Ausgangspunkt	4,464	4,5	Rundwanderweg "Wasserlebensweg" der Gemeinde Warmensteinach	Jul 17


















2988	örtl. Wanderweg	Rundwanderweg				265	311-05					RW 5	3	Warmensteinach	<i>Warmensteinach (311):</i> Warmensteinach (Löchleinstalstr.) - Sonnensteig - entlang Warme Steinach - S2981 - Winkelweg - um den Eisenberg - Erholungsheim - Wagenthalhütte - Oberwarmensteinacher Str. - Ausgangspunkt	4,839	4,8	Rundwanderweg Nr. 5 der Gemeinde Warmensteinach	Jul 17
2989	örtl. Wanderweg	Rundwanderweg				261	311-01					RW 1	3	Warmensteinach	<i>Warmensteinach (311):</i> Warmensteinach (Löchleinstalstr.) - Königsheideweg - Nemmersdorfer Weg - Sprungschanze - ö WA Hängloh - Goldkronacher Weg - n Höhe 665 - Knopfbachtalstr. - Ausgangspunkt	5,036	5,0	Rundwanderweg Nr. 1 der Gemeinde Warmensteinach	Jul 17
2990	örtl. Wanderweg	Rundwanderweg				262	311-02					RW 2	3	Warmensteinach	<i>Warmensteinach (311):</i> Warmensteinach (Löchleinstalstr.) - Sonnensteig - Helle Glocke - Löchleinstal - Grassemann - n Trümmerschluft - Zwieselweg - Knopfbachtal - Knopfbachtalstr. - Ausgangspunkt	9,077	9,1	Rundwanderweg Nr. 2 der Gemeinde Warmensteinach	Jul 17
2991	örtl. Wanderweg	Rundwanderweg				263	311-03					RW 3	3	Warmensteinach	<i>Warmensteinach (311):</i> Warmensteinach (Löchleinstalstr.) - ö Mittelberg - Moosbachtal - Gustavsruhe - Querung Brücklesbächl - Moosbachtal - Zwieselweg - am Westhang Mittelberg - Am Mittelberg - Knopfbachtalstr. - Ausgangspunkt	5,992	6,0	Rundwanderweg Nr. 3 der Gemeinde Warmensteinach	Jul 17
2992	örtl. Wanderweg	Rundwanderweg				264	311-04					RW 4	3	Warmensteinach	<i>Warmensteinach (311):</i> Warmensteinach (Löchleinstalstr.) - Sonnensteig - Helle Glocke - Löchleinstal - um die Geierberger Höhe - Siedlung Geiersberg - Höhe 697 - Ausgangspunkt	4,692	4,7	Rundwanderweg Nr. 4 der Gemeinde Warmensteinach	Jul 17
3033	örtl. Wanderweg	Rundwanderweg				196	513-01					RW 1	5	Wunsiedel	<i>Wunsiedel (513):</i> Wunsiedel (Ecke Bibersbacher Str./Markus-Zahn-Allee) - Kapelle - Ri Zeitelmoos - Valetsberg - Ausgangspunkt	4,252	4,4	Rundwanderweg Nr. 1 der Gemeinde Wunsiedel	Aug 18
3034	örtl. Wanderweg	Rundwanderweg				197	513-02					RW 2	5	Wunsiedel	<i>Wunsiedel (513):</i> Wunsiedel (Ecke Bibersbacher Str./Markus-Zahn-Allee) - Valetsberg - Bibersbach - WA Berghöllhölzer - Höhe 616 - Bibersbacher Str. - Ausgangspunkt	4,914	4,9	Rundwanderweg Nr. 2 der Gemeinde Wunsiedel	Aug 18
3035	örtl. Wanderweg	Rundwanderweg				198	513-03					RW 3	5	Wunsiedel	<i>Wunsiedel (513):</i> Parkplatz an der WUN 2035 - Klaus - Ziegelhütte - Hildenbühl - Höhe 608 - Schönbrunner Berg - s Göringsreuth - n Krugelsbach - Ausgangspunkt	6,999	7,0	Rundwanderweg Nr. 3 der Gemeinde Wunsiedel	Aug 18
3140	örtl. Wanderweg	Rundwanderweg				201	307-01					RW 1	3	Nemmersdorf	<i>Nemmersdorf (307):</i> Goldkronach (Parkplatz Festplatz o. Friedhofsparkplatz) - Kapf - Leisau - Maikrafenstr. - entlang Kronach - Kottersreuth - Höhe 406 - Querung Saulobach - Schlesienstr. - Am Schloßgarten - Schulstr. - Bachgasse - Ausgangspunkt	8,606	8,6	Rundwanderweg Nr. 1 der Stadt Goldkronach	Aug 18
3141	örtl. Wanderweg	Rundwanderweg				202	307-02					RW 2	3	Nemmersdorf	<i>Nemmersdorf (307):</i> Goldkronach (Parkplatz Festplatz) - Schulstr. - Bachgasse - Maikplatz - Sickenreuther Str. - Mühlstr. - Geräumweg - Heideleithen - Nemmersdorf - Ri N Goldkronach - Kirchgasse - Ausgangspunkt	6,921	6,9	Rundwanderweg Nr. 2 der Stadt Goldkronach	Aug 18
3143	örtl. Wanderweg	Rundwanderweg				204	307-04					RW 4	3	Nemmersdorf	<i>Nemmersdorf (307):</i> Goldkronach (Parkplatz Festplatz) - Schulstr. - Bachgasse - Bayreuther Str. - Ri S nach Nemmersdorf - Pöllersdorf - Depserberg - Dressendorf - Sand - Querung Saulobach / BT12 - Schlesienstr. - Am Schlossgarte - Ausgangspunkt	10,923	10,9	Rundwanderweg Nr. 4 der Stadt Goldkronach	Aug 18
3144	örtl. Wanderweg	Rundwanderweg				203	307-03					RW 3	3	Nemmersdorf	<i>Nemmersdorf (307):</i> Goldkronach (Friedhofsparkplatz) - Zopattenberg - Silberrose/Höhe 505 - Brandholz (hier: Abkürzungsmöglichkeit nach Beerfeld) - Frankenberg - entlang Zopattenbach - Querung Greimbach - Beerfeld - Fürstenstein - Am Goldberg - Ausgangspunkt	10,566	10,6	Rundwanderweg Nr. 3 der Stadt Goldkronach	Aug 18
















3147	örtl. Wanderweg	Rundwanderweg			70	302-01				Thiesening	3	Bad Berneck	<i>Bad Berneck (302):</i> Bad Berneck (Parkplatz am Anger) - Sonnenweg - Hohe Warte - Kirchleite - Knodental - Schlossleitenweg - Ölschnitztal - Thiesenfels - Ludwigfels - Andraashofer Felsen - Siemensstr. - Eisenleite - Vordere	10,789	10,8	Rundwanderweg "Thiesening" der Gemeinde Bad Berneck	Mai 20	
3148	örtl. Wanderweg	Themenweg	Themenweg		73	302-04				Knodentalweg	3	Bad Berneck	<i>Bad Berneck (302):</i> Bad Berneck (Marktplatz) - Schlossberg - entlang Knodenbach - Wasserknoten	3,744	3,7	Themenweg "Knodentalweg" der Gemeinde Bad Berneck	Aug 18	
3150	örtl. Wanderweg	Rundwanderweg			71	302-02				Bäinreuth	3	Bad Berneck	<i>Bad Berneck (302):</i> Bäinreuth - um den Mainberg - Ausgangspunkt	4,492	4,5	Rundwanderweg "Bäinreuth" der Gemeinde Bad Berneck	Aug 18	
3151	örtl. Wanderweg	Rundwanderweg			221	504-01				RW 1	5	Gefrees	<i>Gefrees (504):</i> Wanderparkplatz Hügelsee (nahe St 2180) - Ri O - n Vorderer Kapf - Knopfhammer - WA Leitenholz - s Galgenberg - Querung Kornbach u. St 2180 - Ausgangspunkt	4,741	4,7	Rundwanderweg Nr. 1 der Gemeinde Gefrees	Aug 18	
3152	örtl. Wanderweg	Rundwanderweg			222	504-02				RW 2	5	Gefrees	<i>Gefrees (504):</i> Wanderparkplatz Hügelsee (nahe St 2180) - Ri O - n Vorderer Kapf - Ri SW - nw Vorderer Kapf - Höhe 678 - Gottmansberg - Ri NO - w Steinbrüche - WA Reut - Ausgangspunkt	6,358	6,4	Rundwanderweg Nr. 2 der Gemeinde Gefrees	Aug 18	
3153	örtl. Wanderweg	Rundwanderweg			223	504-03				RW 3	5	Gefrees	<i>Gefrees (504):</i> Wanderparkplatz Hügelsee (nahe St 2180) - Ri O - n Vorderer Kapf - Ri S - ö Vorderer Kapf - Ri W - Höhe 735 - Gottmansberg - Ri NO - w Steinbrüche - WA Reut - Ausgangspunkt	6,896	6,9	Rundwanderweg Nr. 3 der Gemeinde Gefrees	Aug 18	
3157	örtl. Wanderweg	Rundwanderweg			205	307-05				RW 5	3	Nemmersdorf	<i>Nemmersdorf (307):</i> Nemmersdorf (Ortsmitte / Parkplatz Friedhof) - Forthof - Pöllersdorf - Pfergader/Sommerleithen - Goldener Hirsch - Kühleiten - Ausgangspunkt	8,342	8,3	Rundwanderweg Nr. 5 der Gemeinde Nemmersdorf	Aug 18	
3206	Wanderweg	Haupt-/Weit-/Fernwanderweg	Verb.-/Anschlussweg		62	28		1			2	1	Schönwald	<i>Schönwald (105):</i> Abzweig FGV-WegNr 25 - nahe ND Großer Stein - Göringsreuth - Kleppermühle - Sophienreuth - B15	6,430	8,6	FGV-WegNr 25 - Ostweg, Wegverlauf siehe FGV-WegNr 28, Markierungsabschnitte 1 - 2	Aug 18
3206	Wanderweg	Haupt-/Weit-/Fernwanderweg	Verb.-/Anschlussweg		62	28		2			2	4	Rehau	<i>Rehau (405):</i> B15 - Hasenschwanzweg - Einmündung Ostweg	2,205	8,6	FGV-WegNr 25 - Ostweg, Wegverlauf siehe FGV-WegNr 28, Markierungsabschnitte 1 - 2	Aug 18
3207	Wanderweg	Haupt-/Weit-/Fernwanderweg	Verb.-/Anschlussweg		57	20		1			2	4	Rehau	<i>Rehau (405):</i> Rehau (Bahnhof) - Perlenbach entlang - Rölmühle	4,288	8,8	Rehau - Schönwald, FGV-WegNr. 20, Markierungsabschnitte 1 - 2	Aug 18
3207	Wanderweg	Haupt-/Weit-/Fernwanderweg	Verb.-/Anschlussweg		57	20		2			2	1	Schönwald	<i>Schönwald (105):</i> Rölmühle - WA Schwarzloch - WA Brandreuth - Schönwald (Rathaus)	4,576	8,8	Rehau - Schönwald, FGV-WegNr. 20, Markierungsabschnitte 1 - 2	Aug 18
3287	Wanderweg	Haupt-/Weit-/Fernwanderweg	Verb.-/Anschlussweg		53	27		1			2	1	Schönwald	<i>Schönwald (105):</i> Schönwald (Bahnhof) - Neuenbrand - Reichenbach (Ortsverbindungsstraße)	2,504	6,3	Schönwald - Neuhausen, FGV-WegNr 27, Markierungsabschnitte 1 - 2	Aug 18
3287	Wanderweg	Haupt-/Weit-/Fernwanderweg	Verb.-/Anschlussweg		53	27		2			2	1	Selb-Plöbberg	<i>Selb-Plöbberg (108):</i> Reichenbach (Ortsverbindungsstraße) - entlang Perlenbach - Neuhausen	3,812	6,3	Schönwald - Neuhausen, FGV-WegNr 27, Markierungsabschnitte 1 - 2	Aug 18
3288	Wanderweg	Haupt-/Weit-/Fernwanderweg	Verb.-/Anschlussweg		51	25		1			1	1	Schönwald	<i>Schönwald (105):</i> Schönwald (Rathaus) - Buchbacher Str. - WA Lauserholz - Hoher Rainstein - n Steinhöhe - Vorsuchhütte (Nordweg)	5,176	5,2	Schönwald - Vorsuchhütte (Nordweg), FGV-WegNr 25, ein Markierungsabschnitt	Aug 18
3290	Wanderweg	Haupt-/Weit-/Fernwanderweg	Verb.-/Anschlussweg		51	24		1			3	4	Obekotzau	<i>Obekotzau (404):</i> Obekotzau (Bahnhof) - Lamitzgrund - Quellenreuth - Querung B 289 - WA Bärenholz - s Hirschberg - Hohrhäuser - Ri S w Mudkenbühl/Steinbühl - Querung Steinbach - Wegespinne n Höhe 618 (33U 286566E 5665011N)	13,818	16,6	Obekotzau - Großer Kornberg, FGV-WegNr.24, Markierungsabschnitte 1 - 3	Aug 18
3290	Wanderweg	Haupt-/Weit-/Fernwanderweg	Verb.-/Anschlussweg		51	24		2			3	4	Schwarzenbach	<i>Schwarzenbach (406):</i> Wegespinne n Höhe 618 (33U 286566E 5665011N) - ö Hauknock - Querung oberer Ringweg (33U 287405E 5663694N)	2,003	16,6	Obekotzau - Großer Kornberg, FGV-WegNr.24, Markierungsabschnitte 1 - 3	Aug 18

3290	Wandweg	Haupt-/Weit-/Fernwandweg	Verb./Anschlussweg		51	24		3	3	5	Niederlamitz	<i>Niederlamitz (508)</i> Querung oberer Ringweg (33U 287405E 5563894N) - Großer Kornberg	0,733	16,6	Oberkotzau - Großer Kornberg, FGV-WegNr.24, Markierungsabschnitte 1 - 3	Aug 18	
3291	Wandweg	Haupt-/Weit-/Fernwandweg	Verb./Anschlussweg		104	33		1	2	4	Rehau	<i>Rehau (405)</i> Rehau (Bahnhof) - Ri S / SW - Sportplatz / Bad - Hirschberger Str. - Wegedreieck wnw Hirschberg	4,531	8,1	Rehau - Wurlitz, FGV-WegNr 33, Markierungsabschnitte 1 - 2	Aug 18	
3291	Wandweg	Haupt-/Weit-/Fernwandweg	Verb./Anschlussweg		104	33		2	2	4	Oberkotzau	<i>Oberkotzau (404)</i> Wegedreieck wnw Hirschberg - Ri NW - Höhe 601 - Querung B 289 - Wurlitz	3,606	8,1	Rehau - Wurlitz, FGV-WegNr 33, Markierungsabschnitte 1 - 2	Aug 18	
3292	Wandweg	Haupt-/Weit-/Fernwandweg	Verb./Anschlussweg		63	94		1	2	4	Rehau	<i>Rehau (405)</i> Rehau (Maxplatz) - n BAB-Ausf. Rehau Süd - Heinersberg - WA Langenreuth - Perlenhaus - B15 - entlang Perlenbach - Wegegabel (33U 292581E 5567585N) - n Grünauermühle - Höhe 572,5 - Abzweig FGV-WegNr. 27 (LDBV-ID 3287)	6,297	12,7	Rehau - Ostweg, Wegverlauf siehe FGV-WegNr 94, Markierungsabschnitte 1 - 2	Aug 18	
3292	Wandweg	Haupt-/Weit-/Fernwandweg	Verb./Anschlussweg		63	94		2	2	1	Selb-Plößberg	<i>Selb-Plößberg (108)</i> Wegegabel (33U 292581E 5567585N) - n Grünauermühle - Querung Peutersbächlein - Höhe 572 - Reichenbach - Bärenhaus - Holzhäuser - HO17 - Ostweg (Erbhaus/Prexhäuser)	6,452	12,7	Ostweg - Rehau - Ostweg, Wegverlauf siehe FGV-WegNr 94, Markierungsabschnitte 1 - 2	Aug 18	
3304	Wandweg	Haupt-/Weit-/Fernwandweg			3	6		1	5	4	Rehau	<i>Rehau (405)</i> Dreiländereck - Oberprex - Schanz - Sigmundgrün - Fassmannsreuth - Wegegabelung bei Höhe 558,3 - WA Kohlplatz/Tiefenreuth/Loch/Schlid - St2192 - Abzweig Schönlinde Höhe	15,708	55,1	Ostweg, Dreiländereck - Kappl, Wegverlauf siehe FGV-WegNr 6, Markierungsabschnitte 1 - 5	Mai 20	
3304	Wandweg	Haupt-/Weit-/Fernwandweg			3	6		2	5	1	Selb-Plößberg	<i>Selb-Plößberg (108)</i> Abzweig Schönlinde Höhe - Rauhe Schänke - Schönlinde - n Neuhausen - Erbhaus - Prexhäuser - St2179 - Höhe 642,1 - Wildenau - Geyermühle	11,097	55,1	Ostweg, Dreiländereck - Kappl, Wegverlauf siehe FGV-WegNr 6, Markierungsabschnitte 1 - 5	Mrz 18	
3304	Wandweg	Haupt-/Weit-/Fernwandweg			3	6		3	5	1	Selb	<i>Selb (107)</i> Geyermühle - WA Mühlbacher Waldung - Höllrangen - Buchwald - Hirschfelder Tor - WA Wurllitzloch /Rohrlöh - Liebensteiner Tor	9,836	55,1	Ostweg, Dreiländereck - Kappl, Wegverlauf siehe FGV-WegNr 6, Markierungsabschnitte 1 - 5	Mrz 18	
3304	Wandweg	Haupt-/Weit-/Fernwandweg			3	6		4	5	1	Hohenberg	<i>Hohenberg (111)</i> Liebensteiner Tor - Sommerhau - Drahtmühle - entlang St2178 - Hohenberg - St 2178 (B 303)	8,127	55,1	Ostweg, Dreiländereck - Kappl, Wegverlauf siehe FGV-WegNr 6, Markierungsabschnitte 1 - 5	Mrz 18	
3304	Wandweg	Haupt-/Weit-/Fernwandweg			3	6		5	5	1	Schinding	<i>Schinding (104)</i> St 2178 (B303) - Schinding - Blausäulenweg - Höhe 552 (nahe Buchbrunnen) - Querung St2178 - Dietzenberg - Kappl	10,342	55,1	Ostweg, Dreiländereck - Kappl, Wegverlauf siehe FGV-WegNr 6, Markierungsabschnitte 1 - 5	Mrz 18	
3309	örtl. Wanderweg	Rundwandweg			214	105-04				RW 4	1	Schönwald	<i>Schönwald (105)</i> Porzellanbrunnen (Ecke Bucherbacher/Hutschenreuther Str.) - Alte Rehauer Str. - Rabenberg - n6 Buchbach - Buchbacher Str. - Ausgangspunkt	4,493	4,5	Rundwanderweg Nr. 4 der Gemeinde Schönwald	Dez 18
3311	örtl. Wanderweg	Rundwandweg			215	105-05				RW 5	1	Schönwald	<i>Schönwald (105)</i> Porzellanbrunnen (Ecke Bucherbacher/Hutschenreuther Str.) - Alte Rehauer Str. - Höhe 651,2 - Kleppermühle - WA Pferd-/Erdloh - Görringsreuth - Buchbacher Str. - Ausgangspunkt	6,910	6,9	Rundwanderweg Nr. 5 der Gemeinde Schönwald	Dez 18
3312	örtl. Wanderweg	Rundwandweg			217	105-07				RW 7	1	Schönwald	<i>Schönwald (105)</i> Brücke am Bahnhof - Peuntstraße - Querung A93 - Siedlung Vielitz - Selb-Plößberg (Porzellanmuseum) - Auweg - Weihergebiet - Querung A93 - Peuntstraße - Ausgangspunkt	3,828	3,8	Rundwanderweg Nr. 7 der Gemeinde Schönwald	Dez 18
3313	örtl. Wanderweg	Rundwandweg			221	108-01				RW 1	1	Selb-Plößberg	<i>Selb-Plößberg (108)</i> Plößberg (Dorfteich) - WA Selberholz - Reichenbach - WA Ascherholz - Bärenhaus - Holzhäuser - WUN16 - Erbhaus - Ostweg - Prexhäuser - WA Prexholz - Lauterbach - WA Larn - Ausgangspunkt	9,284	9,3	Rundwanderweg Nr. 1 der Gemeinde Selb-Plößberg	Mrz 19

3314	örtl. Wanderweg	Rundwanderweg			205	107-05						RW 5	1	Selb	<i>Selb (107)</i> Hutschenreuther Bad - Eikesreuth - Krüppermühle - Mühlbach - Laubbühl - Höhe 589,5 - entlang Eikesreuther Bach - Ausgangspunkt	10,300	10,3	Rundwanderweg Nr. 5 der Stadt Selb	Mrz 19
3347	Wanderweg	Haupt-/Weit-/Fernwanderweg	Verb./Anschlussweg		65	32		1					5	Marktleuthen	<i>Marktleuthen (507)</i> : Marktleuthen (Eisenbahn-Viadukt) - Ri N entlang Eisenbahn - Großwendern - Höhe 579,0 bei Steinleburg - Neudesberg / WA Geiernest - Wegekreuz	5,047	7,3	Marktleuthen - Kornberg, FGV-WegNr. 32, ein Markierungsabschnitte 1 - 2	Mrz 19
3347	Wanderweg	Haupt-/Weit-/Fernwanderweg	Verb./Anschlussweg		65	32		2					5	Niederlamitz	<i>Niederlamitz (508)</i> : Wegekreuz - Höhe 656,1 - Wegegabel Höhe 689,9 - Kornberg (Schönburgwarte)	2,261	7,3	Marktleuthen - Kornberg, FGV-WegNr. 32, ein Markierungsabschnitte 1 - 2	Mrz 19
3348	Wanderweg	Haupt-/Weit-/Fernwanderweg	Verb./Anschlussweg		51	30		1					1	Selb	<i>Selb (107)</i> : Selb (Marktplatz) - Hammergut - Mittelweißenbach - St2179	4,301	8,7	Selb - Nordweg, FGV-WegNr. 30, ein Markierungsabschnitte 1 - 2	Mrz 19
3348	Wanderweg	Haupt-/Weit-/Fernwanderweg	Verb./Anschlussweg		51	30		2					1	Selb	<i>Schönwald (105)</i> : St2179 - Obeweisenbach - Steinselb - Einmündung Nordweg (Höhe 653,9)	4,361	8,7	Selb - Nordweg, FGV-WegNr. 30, ein Markierungsabschnitte 1 - 2	Mrz 19
3350	Wanderweg	Haupt-/Weit-/Fernwanderweg	Verb./Anschlussweg		56	26		1					1	Schönwald	<i>Schönwald (105)</i> : Schönwald (Schulstraße) - Brunn - Bernsteinmühle - entlang Bernsteinbach - Richtung Breitenberg - Querung Steinselb - Wegespinne s Langer Berg	8,168	9,3	Schönwald - Egerweg, FGV-WegNr. 26, Markierungsabschnitte 1 - 2	Apr 19
3350	Wanderweg	Haupt-/Weit-/Fernwanderweg	Verb./Anschlussweg		56	26		2					5	Marktleuthen	<i>Marktleuthen (507)</i> : Wegespinne s Langer Berg - Schwarzenhammer - Egerweg	1,120	9,3	Schönwald - Egerweg, FGV-WegNr. 26, Markierungsabschnitte 1 - 2	Apr 19
3351	Wanderweg	Haupt-/Weit-/Fernwanderweg	Verb./Anschlussweg		82	30	a	1					1	Selb-Plößberg	<i>Selb-Plößberg (108)</i> : St 2179 (nahe Grenze) - Höhe 642,1 - Wildenau - Geyermühle	2,998	16,8	Selbbachweg - Egerweg, Wegeverlauf FGV-WegNr 30a, Markierungsabschnitte 1 - 2	Apr 19
3351	Wanderweg	Haupt-/Weit-/Fernwanderweg	Verb./Anschlussweg		82	30	a	2					1	Selb	<i>Selb (107)</i> : Geyermühle - Krüppermühle - Mühlbach - Mooslohe - Sommermühle - Längenaauer Str. - Stopfersfurth - Naturfreundehaus - Schloßberg - Papiermühlweg - Papiermühle - Hammergut - Höhe 511,6 - Einmündung Egerweg	13,827	16,8	Selbbachweg - Egerweg, Wegeverlauf FGV-WegNr 30a, Markierungsabschnitte 1 - 2	Apr 19
3352	Wanderweg	Haupt-/Weit-/Fernwanderweg	Verb./Anschlussweg		104	30	b	1					1	Selb	<i>Selb (107)</i> : Nordweg (Stopfersfurth) - Schausteinbruch Häuseloh - Nordweg	2,194	2,2	Nordweg - Häuseloh, FGV-WegNr 30b, ein Markierungsabschnitt	Apr 19
3353	Wanderweg	Haupt-/Weit-/Fernwanderweg	Verb./Anschlussweg		105	78		4					2	Marktredwitz	<i>Marktredwitz(203)</i> : Einmündung Röslauweg - Querung B303 - Brand - Glashütte - Höhe 649 - Ruhberg (Abzweig ssö)	5,628	34,2	Marktleuthen Mitterteich, FGV-WegNr 78, Markierungsabschnitte 1 - 5	Jan 20
3353	Wanderweg	Haupt-/Weit-/Fernwanderweg	Verb./Anschlussweg		105	78		5					1	Arzberg	<i>Arzberg (101)</i> : Ruhberg (Abzweig ssö) - Querung TIR14 - Großbüchberg - Mitterteich	8,452	34,2	Marktleuthen Mitterteich, FGV-WegNr 78, Markierungsabschnitte 1 - 5	Jan 20
3353	Wanderweg	Haupt-/Weit-/Fernwanderweg	Verb./Anschlussweg		105	78		3					1	Grafenreuth	<i>Grafenreuth (103)</i> : n Bernstein - Bernstein - Joanneszeche - Querung St2665 - Radweg - Kleehof - Querung A93 - Wampen - Grafenreuth - Korbersdorf - Einmündung in Röslauweg	11,229	34,2	Marktleuthen Mitterteich, FGV-WegNr 78, Markierungsabschnitte 1 - 5	Jan 20
3353	Wanderweg	Haupt-/Weit-/Fernwanderweg	Verb./Anschlussweg		105	78		2					1	Höchstädt	<i>Höchstädt (112)</i> : nw Untervoltersgrün - Obenvoltersgrün - n Bernstein	2,272	34,2	Marktleuthen Mitterteich, FGV-WegNr 78, Markierungsabschnitte 1 - 5	Jan 20
3353	Wanderweg	Haupt-/Weit-/Fernwanderweg	Verb./Anschlussweg		105	78		1					5	Marktleuthen	<i>Marktleuthen (507)</i> : Marktleuthen - Habnith - Holzmühl - nw Untervoltersgrün	6,586	34,2	Marktleuthen Mitterteich, FGV-WegNr 78, Markierungsabschnitte 1 - 5	Jan 20
3354	Wanderweg	Haupt-/Weit-/Fernwanderweg	Verb./Anschlussweg		51	88		1					5	Marktleuthen	<i>Marktleuthen (507)</i> : Marktleuthen (Eisenbahn-Viadukt) - Siedlung - Querung Eger / St2176 - entlang Bibersbach - Hebanz - WA Tännig (Wegkreuzung / Ost 289687, Nord 5555596, 563 m)	5,295	9,6	Marktleuthen - Thierstein, FGV-WegNr. 88, Abshnitte 1 - 3	Mai 19
3354	Wanderweg	Haupt-/Weit-/Fernwanderweg	Verb./Anschlussweg		51	88		2					1	Höchstädt	<i>Höchstädt (112)</i> : WA Tännig (Wegkreuzung) - Tännig - n Hofmühle - Querung A93 / B15	3,098	9,6	Marktleuthen - Thierstein, FGV-WegNr. 88, Abshnitte 1 - 3	Mai 19

3354	Wandweg	Haupt-/Weit-/Fernwandweg	Verb./Anschlussweg		51	88		3	3		1	Thierstein	<i>Thierstein (110):</i> Querung A93 / B15 - Thierstein (Marktplatz)	1,189	9,6	Marktleuthen - Thierstein, FGV-WegNr. 88, Abschnitte 1 - 3	Mai 19
3357	Wandweg	Haupt-/Weit-/Fernwandweg	Verb./Anschlussweg		104	79		1	2		1	Selb	<i>Selb (107):</i> Selb (Wunsiedler Weiher) - WA Gremsenloh - Höhe 555,3 - WA Unterwald - Leupoldshammer	2,796	4,2	Selb - Leupoldshammer - E3, FGV-WegNr 79, Markierungsabschnitte 1 - 2	Mai 19
3357	Wandweg	Haupt-/Weit-/Fernwandweg	Verb./Anschlussweg		104	79		2	2		1	Thierstein	<i>Thierstein (110):</i> Leupoldshammer - Höhe 516,7 - Höhe 543,3 - Einmündung Europäischer Fernwanderweg E3	1,419	4,2	Selb - Leupoldshammer - E3, FGV-WegNr 79, Markierungsabschnitte 1 - 2	Mai 19
3358	Wandweg	Haupt-/Weit-/Fernwandweg	Verb./Anschlussweg		61	89		1	1		1	Selb	<i>Selb (107):</i> Wunsiedler Weiher - Höhe 535,5 - WA Schmierofen - parallel Lausenbach - Einmündung in Egerweg nahe Hendelhammer	3,169	3,2	Selb (Wunsiedler Weiher) - Egerweg, FGV-WegNr. 89, ein Abschnitt	Mai 19
3359	Wandweg	Haupt-/Weit-/Fernwandweg	Verb./Anschlussweg		59	81		1	2		1	Arzberg	<i>Arzberg (101):</i> Arzberg (Rathaus) - Schacht - Rosenbühl - Steinhäuser - Neuhaus a.d. Eger (WUN 4)	6,743	11,1	Arzberg - Wellerthal, FGV-WegNr 81, Markierungsabschnitte 1 - 2	Mrz 20
3359	Wandweg	Haupt-/Weit-/Fernwandweg	Verb./Anschlussweg		59	81		2	2		1	Hohenberg	<i>Hohenberg (111):</i> Neuhaus a.d. Eger (WUN 4) - Fohlenlohe - Höhe 518 - Wellerthal (Egerbrücke)	4,320	11,1	Arzberg - Wellerthal, FGV-WegNr 81, Markierungsabschnitte 1 - 2	Mrz 20
3360	Wandweg	Haupt-/Weit-/Fernwandweg	Verb./Anschlussweg		51	90		1	1		1	Selb	<i>Selb (107):</i> Selb (Hohenberger Straße) - WA Wetterschlag - Höhe 569 - Silberbrunnen - Nordhang Großer Hengstberg - Querung St 2178 - Egertalweg - Einmündung in Egerweg beim Hirschsprung	7,421	7,4	Selb - Egerweg/Hirschsprung, FGV-WegNr. 90, ein Abschnitt	Mrz 20
3364	Wandweg	Haupt-/Weit-/Fernwandweg	Verb./Anschlussweg		62	95		1	2		1	Höchstädt	<i>Höchstädt (112):</i> Oberwollersgrün - WA Finkensteinwald - Stemasgrün - St2176	4,407	11,9	Oberwollersgrün - Steinhäuser, FGV-WegNr. 95, Abschnitte 1 - 2	Mrz 20
3364	Wandweg	Haupt-/Weit-/Fernwandweg	Verb./Anschlussweg		62	95		2	2		1	Thiersheim	<i>Thiersheim (1):</i> St2176 - Braunesgrün - Höhe 581,4 - Neuenreuth - Höhen 574 und 575 - Querung WUN 4 - Steinhäuser	7,491	11,9	Oberwollersgrün - Steinhäuser, FGV-WegNr. 95, Abschnitte 1 - 2	Mrz 20
3369	Wandweg	Haupt-/Weit-/Fernwandweg	Verb./Anschlussweg		104	74	a	1	2		5	Bad Alexandersbad	<i>Bad Alexandersbad (501):</i> Dünkelhammer - entlang Wendener Bach - Verbindungsstraße Julishammer>Tiefenbach - Abzweig (n Tiefenbach)	2,362	5,5	Dünkelhammer - Schletzenmühle, Markierungsabschnitte 1 - 2	Mrz 20
3369	Wandweg	Haupt-/Weit-/Fernwandweg	Verb./Anschlussweg		104	74	a	2	2		5	Wunsiedel	<i>Wunsiedel (513):</i> Abzweig (n Tiefenbach) - rechts der Rösau - Hammermühle - Unterthörlau - Einmündung in Rösauweg (Schletzenühle)	3,121	5,5	Dünkelhammer - Schletzenmühle, Markierungsabschnitte 1 - 2	Mrz 20
3370	Wandweg	Haupt-/Weit-/Fernwandweg	Verb./Anschlussweg		59	75		1	4		2	Marktredwitz	<i>Marktredwitz(203):</i> Marktredwitz - Oberredwitz - Wendener Stein - Wegegabel sw Wendener Stein	4,593	10,2	Marktredwitz - Kösseine, Wegverlauf siehe FGV-WegNr 75, Markierungsabschnitte 1 - 4	Mrz 20
3370	Wandweg	Haupt-/Weit-/Fernwandweg	Verb./Anschlussweg		59	75		2	4		2	Waldershof	<i>Waldershof (209):</i> Wegegabel sw Wendener Stein - Graentzer Stein - Wegekreuzung sw Parkplatz Kleinwendern	1,469	10,2	Marktredwitz - Kösseine, Wegverlauf siehe FGV-WegNr 75, Markierungsabschnitte 1 - 4	Mrz 20
3370	Wandweg	Haupt-/Weit-/Fernwandweg	Verb./Anschlussweg		59	75		3	4		5	Bad Alexandersbad	<i>Bad Alexandersbad (501):</i> Wegekreuzung sw Kleinwendern - Püttnerfels - Höhe 801,6 - Wegegabel n Kösseinebrunnen	3,531	10,2	Marktredwitz - Kösseine, Wegverlauf siehe FGV-WegNr 75, Markierungsabschnitte 1 - 4	Mrz 20
3370	Wandweg	Haupt-/Weit-/Fernwandweg	Verb./Anschlussweg		59	75		4	4		5	Wunsiedel	<i>Wunsiedel (513):</i> Wegegabel n Kösseinebrunnen - Kösseinegipfel	0,630	10,2	Marktredwitz - Kösseine, Wegverlauf siehe FGV-WegNr 75, Markierungsabschnitte 1 - 4	Mrz 20
3371	Wandweg	Haupt-/Weit-/Fernwandweg	Verb./Anschlussweg		104	91		1	2		2	Waldershof	<i>Waldershof (209):</i> Rathaus (Infotafel) - Johanneskapelle - unterhalb Schloßweiher und Kössein - Sonnen-/Bahnhofstr. - Am Damm - Querung Eisenbahn - entlang Schrebergärten - Leutendorf - Höhe 625,7 - Wegekreuzung sw Wendener Stein	4,322	5,5	Waldershof - Kleinwendern, FGV-WegNr 91, Markierungsabschnitte 1 - 2	Mrz 20














3371	Wandweg	Haupt-/Weit-/Fernwandweg	Verb.-/Anschlussweg		104	91		2	2	5	Bad Alexandersbad	<i>Bad Alexandersbad (501):</i> Wegekreuzung w Wenderner Stein - Kleinwendern (Dorfmitte)	1,225	5,5	Waldershof - Kleinwendern, FGV-WegNr 91, ein Markierungsabschnitt	Mrz 20
3373	Wandweg	Haupt-/Weit-/Fernwandweg	Verb.-/Anschlussweg		54	80		1	2	2	Marktredwitz	<i>Marktredwitz (203):</i> Marktredwitz (Markt) - Wölsau - Haingrün - Ruhberg (Höhe 649)	11,608	21,7	Marktredwitz - Kappl, FGV-WegNr 80, Markierungsabschnitte 1 - 2	Mrz 20
3373	Wandweg	Haupt-/Weit-/Fernwandweg	Verb.-/Anschlussweg		54	80		2	2	1	Arzberg	<i>Arzberg (101):</i> Ruhberg (Höhe 649) - Konnersreuth - Groppenheim - Kappl	10,092	21,7	Marktredwitz - Kappl, FGV-WegNr 80, Markierungsabschnitte 1 - 2	Mrz 20
3376	Wandweg	Haupt-/Weit-/Fernwandweg	Verb.-/Anschlussweg		57	81	a	2	2	1	Thiersheim	<i>Thiersheim (109):</i> Wartberg - Bergnesreuth (Museum) - Karlmühle - Kothigenbibersbach - Hutschenreuther-Denkmal	6,180	11,2	Hohenberg - Wartberg, FGV-WegNr 81a, Markierungsabschnitte 1 - 2	Mrz 20
3376	Wandweg	Haupt-/Weit-/Fernwandweg	Verb.-/Anschlussweg		57	81	a	1	2	1	Hohenberg	<i>Hohenberg (111):</i> Hutschreuther-Denkmal - Eichenallee - Hohenberg (Porzellanmuseum)	5,037	11,2	Hohenberg - Wartberg, FGV-WegNr 81a, Markierungsabschnitte 1 - 2	Mrz 20
3377	Wandweg	Haupt-/Weit-/Fernwandweg	Verb.-/Anschlussweg		55	82		1	3	1	Arzberg	<i>Arzberg (101):</i> Arzberg (Maxplatz) - Röhrenbach (Flurweg)	1,990	5,3	Arzberg - Wartberg, FGV-WegNr 82, Markierungsabschnitte 1 - 3	Mrz 20
3377	Wandweg	Haupt-/Weit-/Fernwandweg	Verb.-/Anschlussweg		55	82		2	3	1	Grafenreuth	<i>Grafenreuth (1):</i> Röhrenbach (Flurweg) - Flurweg - Dorngasse - durch WA Weidenhofer Forst - Waldrand	2,599	5,3	Arzberg - Wartberg, FGV-WegNr 82, Markierungsabschnitte 1 - 3	Mrz 20
3377	Wandweg	Haupt-/Weit-/Fernwandweg	Verb.-/Anschlussweg		55	82		3	3	1	Grafenreuth	<i>Grafenreuth (1):</i> Waldrand - Wartberg	0,695	5,3	Arzberg - Wartberg, FGV-WegNr 82, Markierungsabschnitte 1 - 3	Mrz 20
3378	Wandweg	Haupt-/Weit-/Fernwandweg	Verb.-/Anschlussweg		64	85		1	1	1	Arzberg	<i>Arzberg (101):</i> Brand b. Marktredwitz (Fridau) - Haid - Klausen - Kohlberg - St2176 (Parkplatz Lindenberg)	7,010	7,0	Brand b. Marktredwitz - St2176 (Parkplatz Lindenberg), WegNr 85, ein Markierungsabschnitt	Mrz 20
3386	Wandweg	Haupt-/Weit-/Fernwandweg	Verb.-/Anschlussweg		59	83		1	1	1	Arzberg	<i>Arzberg (101):</i> Arzberg (Rathaus) - Waldabteilungen Ludelbrunnen / Teerofen / Tumerin - Siegelmühle - Grün - TIR 15 - Kappl	9,686	9,7	Arzberg - Kappl, WegNr 83, ein Markierungsabschnitt	Mrz 20
3387	Wandweg	Haupt-/Weit-/Fernwandweg	Verb.-/Anschlussweg		104	84		1	1	1	Arzberg	<i>Arzberg (101):</i> Parkplatz St2171/Lindenberg - Pechbrunnen - Höhe 545 - Weihergebiet Ruderbach - s Haselrangen - Kappl	6,172	6,2	Parkplatz St2171/Lindenberg - Kappl, FGV-WegNr 84, ein Markierungsabschnitt	Mrz 20
3391	Wandweg	Haupt-/Weit-/Fernwandweg	Verb.-/Anschlussweg		104	86		1	1	1	Arzberg	<i>Arzberg (101):</i> Arzberg (Rathaus) - Osteinigt - Eisenfels - Feinsnitzspeicher - Elmberg - Ruhberg	9,000	9,0	Arzberg - (Röslauweg) - Ruhberg, FGV-WegNr. 86, ein Markierungsabschnitt	Mrz 20
3393	Wandweg	Haupt-/Weit-/Fernwandweg	Verb.-/Anschlussweg		51	87		1	1	1	Schirnding	<i>Schirnding (104):</i> Schirnding (Bahnhof) - Blumenstr. - n Ameisenbühl - WA Goldfuchs - WA Kohlhau - Querung Schneckenbach und Raitschenbach - entlang Buchbrunnenbach - Buchbrunnen - Seedorf - Preußenstein (Höhe 545)	10,097	10,1	Schirnding - Preußenstein, FGV-WegNr 87, ein Markierungsabschnitt	Mrz 20
3395	Wandweg	Haupt-/Weit-/Fernwandweg	Verb.-/Anschlussweg		61	120		1	2	2	Pullenreuth	<i>Pullenreuth (207):</i> Pullenreuth - Harlachhof - Harlachmühle - Querung TIR 13 - Wanderparkplatz Hohenhard	7,343	7,8	Pullenreuth-Marktredwitzer Haus, Wegverlauf siehe FGV-WegNr 120, Markierungsabschnitte 1 - 2, ab MAK-Haus aufgelöst	Mrz 20
3395	Wandweg	Haupt-/Weit-/Fernwandweg	Verb.-/Anschlussweg		61	120		2	2	2	Waldershof	<i>Waldershof (209):</i> Wanderparkplatz Hohenhard - Marktredwitzer Haus	0,497	7,8	Pullenreuth-Marktredwitzer Haus, Wegverlauf siehe FGV-WegNr 120, Markierungsabschnitte 1 - 2, ab MAK-Haus aufgelöst	Mrz 20
3407	Wandweg	Haupt-/Weit-/Fernwandweg	Verb.-/Anschlussweg		57	73		1	2	2	Waldershof	<i>Waldershof (209):</i> Rodenzenreuth (Wanderparkplatz) - Querung Kössein - WA Alte Straße - Höhe 605 - WA Zimmerplatz - Wegespinne sw Parkplatz Kleinwendern	2,440	3,4	Rodenzenreuth - Kleinwendern, Wegeverlauf siehe FGV-WegNr 73, Markierungsabschnitte 1 - 2	Mrz 20
3407	Wandweg	Haupt-/Weit-/Fernwandweg	Verb.-/Anschlussweg		57	73		2	2	5	Bad Alexandersbad	<i>Bad Alexandersbad (501):</i> Wegespinne sw Parkplatz Kleinwendern - Kleinwendern (Dorfmitte)	0,929	3,4	Rodenzenreuth - Kleinwendern, Wegeverlauf siehe FGV-WegNr 73, Markierungsabschnitte 1 - 2	Mrz 20











3409	Wandweg	Haupt-/Weit-/Fernwandweg	Verb./Anschlussweg		79	121		1		2	Markredwitz	<i>Markredwitz (203):</i> Markredwitz (Markt) - Auenpark - w Pfaffenbühl - St2121	2,691	13,4	Markredwitz - Saubadfasen, FGV-WegNr 121, Markierungsabschnitte 1 - 3 (Abschnitt 3 OWV)	Mrz 20
3409	Wandweg	Haupt-/Weit-/Fernwandweg	Verb./Anschlussweg		79	121			(3)	2	Waldershof	<i>Waldershof (209):</i> St2121 - Rosenhammer - WA Hammerholz - w/w Wolfersreuth - um den Lehenbühl - Walbenreuth - WA Walbenreuther Holz - Kaltenlohe - MAK-Haus - Ruine Weißenstein (ab hier übernimmt OWV)	10,709	13,4	Markredwitz - Saubadfasen, FGV-WegNr 121, Markierungsabschnitte 1 - 3. (Abschnitt 3 OWV, ab Weißenstein)	Mrz 20
3417	Wandweg	Haupt-/Weit-/Fernwandweg	Verb./Anschlussweg		104	123		1	1	2	Pullenreuth	<i>Pullenreuth (207):</i> Pullenreuth - Kellemmühle - WA Kunzenlohe - Höhe 660 - Dreimeterweg - Dachsfelsen - Huberfelsen - Einmündung OWV 16208	8,007	8,0	Pullenreuth - Steinwald (Einmündung OWV/16208), Wegverlauf siehe FGV-WegNr 123, ein Markierungsabschnitt	Mrz 20
3418	Wandweg	Haupt-/Weit-/Fernwandweg	Verb./Anschlussweg		54	122		1	1	2	Pullenreuth	<i>Pullenreuth (207):</i> Pullenreuth - Arnoldsreuth - Glasschleif - Höhe 740 - ö Reisseneggerfelsen - Waldhaus	6,667	6,7	Pullenreuth - Waldhaus, Wegverlauf siehe FGV-WegNr 122, ein Markierungsabschnitt	Mrz 20
3442	Wandweg	Haupt-/Weit-/Fernwandweg	Verb./Anschlussweg		54	68		1	3	2	Kemnath	<i>Kemnath (202):</i> Kemnath - Steinberg - Ludenweiher - Großer Weiher / WA Steighut - Höhe 494 - Neusteinreuth - Höhe 579 - Armesberg - Erdenweis - Wunschenberg - St 2177	9,044	22,9	Kemnath - Girkelhöhle, FGV-WegNr 68, Markierungsabschnitte 1 - 3	Mrz 20
3442	Wandweg	Haupt-/Weit-/Fernwandweg	Verb./Anschlussweg		54	68		2	3	2	Ebnath	<i>Ebnath (201):</i> St 2177 - Wernesreuth - WA Pietrach - Fichtelnaabtal - Höhe 528,4 - Ebnath - Selingau - Grünlasmühle - Gregnitztal - Wegedreieck n Gregnitzberg	10,051	22,9	Kemnath - Girkelhöhle, FGV-WegNr 68, Markierungsabschnitte 1 - 3	Mrz 20
3442	Wandweg	Haupt-/Weit-/Fernwandweg	Verb./Anschlussweg		54	68		3	3	2	Nagel	<i>Nagel (204):</i> Wegedreieck n Gregnitzberg - Westufer Nagler See - Höhe 585 - Höhe 678 - Girkelhöhle	3,801	22,9	Kemnath - Girkelhöhle, FGV-WegNr 68, Markierungsabschnitte 1 - 3	Mrz 20
3443	Wandweg	Haupt-/Weit-/Fernwandweg	Verb./Anschlussweg		86	70	c	1	1	2	Brand i.d. Opf.	<i>Brand (206):</i> Einmündung Seenweg (nahe Höhe 633) - Ri SSO - WA Höllschacht - WA Birkschlag - Höhe 626 - Oberhöhl - Neubrand - Rathaus Brand	4,821	4,8	Seenweg - Quellenweg, FGV-WegNr. 70c, ein Markierungsabschnitt	Mrz 17
3444	Wandweg	Haupt-/Weit-/Fernwandweg	Verb./Anschlussweg		57	70	b	1	2	2	Brand i.d. Opf.	<i>Brand (206):</i> Brand (Max-Reger-/Ebnrather Str.) - Ebnrather Str. / St 2181 - Fuhrmannsreuth - Grünlasmühle	1,905	4,7	Brand - Einmündung FGV-WegNr 70, FGV-WegNr. 70b, ein Markierungsabschnitt	Mrz 17
3444	Wandweg	Haupt-/Weit-/Fernwandweg	Verb./Anschlussweg		57	70	b	2	2	2	Ebnath	<i>Ebnath (206):</i> Grünlasmühle - WA Langelschacht - Höhe 602 - n Höhe 662 - Einmündung in FGV-WegNr 500 (LDBV-ID 011739)	2,819	4,7	Brand - Einmündung FGV-WegNr 70, FGV-WegNr. 70b, ein Markierungsabschnitt	Mrz 17
3447	Wandweg	Haupt-/Weit-/Fernwandweg	Verb./Anschlussweg		59	97		1	2	2	Neusorg	<i>Neusorg (205):</i> Neusorg (Rathaus) - Riglasreuth - Querung Felberer Bach - St 2177	4,286	6,8	Neusorg - Armesberg, WegNr 96, Markierungsabschnitte 1 - 2	Mrz 20
3447	Wandweg	Haupt-/Weit-/Fernwandweg	Verb./Anschlussweg		59	97		2	2	2	Kemnath	<i>Kemnath (202):</i> St 2177 - Wunschenberg - Höhe 630 - Armesberg (Kapelle)	2,533	6,8	Neusorg - Armesberg, WegNr 96, Markierungsabschnitte 1 - 2	Mrz 20
3451	Wandweg	Haupt-/Weit-/Fernwandweg	Verb./Anschlussweg		103	105		1	2	3	Weidenberg	<i>Weidenberg (312):</i> Untersteinach (Bahnhof) - um den Lunzen - Görau - Höhe 522 - n Breiter Berg - Höhe 561 - Lankendorfer Berg - Lessauer Berg - Kreuzstein - Straße sw Fischbach	9,843	24,7	Fichtelgebirge Südrandweg, (Verbindung Mittelweg - Südweg), FGV-WegNr. 105, Markierungsabschnitte 1 - 2	Mrz 20
3451	Wandweg	Haupt-/Weit-/Fernwandweg	Verb./Anschlussweg		103	105		2	2	3	Speichersdorf	<i>Speichersdorf (310):</i> Straße sw Fischbach - Fenkenseer Berg - Höhe 564,8 - Steinkreuzhütte - Höhe 551 - Querung BT42 - Tauitzmühle - Göppmannsbühl - Haidenaab Weihergebiet Gabellohe - Immenreuth	14,826	24,7	Fichtelgebirge Südrandweg, (Verbindung Mittelweg - Südweg), FGV-WegNr. 105, Markierungsabschnitte 1 - 2	Mrz 20
3456	Wandweg	Haupt-/Weit-/Fernwandweg	Verb./Anschlussweg		58	106		1	1	3	Speichersdorf	<i>Speichersdorf (310):</i> Seybothenreuth (Bahnhof) - Querung B 22 - Querung Mühlbach - Höhe 533,9 - Steinkreuzhütte - Einmündung in Fichtelgebirge-Südrandweg (FGV-WegNr 105, LGV-ID 3451)	4,176	4,2	Seybothenreuth - Fichtelgebirge-Südrandweg, FGV-WegNr 106, ein Markierungsabschnitt	Mrz 20














3457	Wandweg	Haupt-/Weit-/Fernwandweg	Verb.-/Anschlussweg		51	61		1		2	3	Speichersdorf	<i>Speichersdorf (306):</i> Tauritzmühle (FGV-Schutzhütte) - Ri N - ö Zengerslohe - w Feuersteinhügel - Herzogssteg - Schmettenlohe - Dennhof - Poppenberg - w Steinrangen - Königsbron	8,912	11,3	Tauritzmühle - Königsbron - Einmündung in Südweg, FGV-WegNr. 61, Markierungsabschnitte 1 - 2	Mrz 20
3457	Wandweg	Haupt-/Weit-/Fernwandweg	Verb.-/Anschlussweg		51	61		2		2	3	Weidenberg	Weidenberg (3): Königsbron - Geißberg - Höhe 818 - Einmündung in Südweg (LDBV-ID 2971)	2,399	11,3	Tauritzmühle - Königsbron - Einmündung in Südweg, FGV-WegNr. 61, Markierungsabschnitte 1 - 2	Mrz 20
3469	Wandweg	Haupt-/Weit-/Fernwandweg	Verb.-/Anschlussweg		62	57		1		1	3	Weidenberg	<i>Weidenberg (312):</i> Weidenberg (Bahnhof) - Ri NO - Querung St2181 - Naturfreundehaus - Königsheide - Einmündung Mittelweg	7,093	7,1	Weidenberg - Mittelweg, FGV-WegNr. 57, ein Markierungsabschnitt	Mrz 20
3470	Wandweg	Haupt-/Weit-/Fernwandweg	Ringweg		34	202		1		1	3	Warmensteinach	<i>Warmensteinach (311):</i> Warmensteinach - Marienhöhe - um den Schanzberg - Ri S - Querung Dreibrunnenbachl - Querung Felchlangenbächlein - Querung Warme Steinach - St2181 - Ri N - Zainhammerhügel - Schreiberhügel - Ausgangspunkt	14,205	14,2	Ringweg Warmensteinach, FGV-WegNr. 202, ein Markierungsabschnitt	Mrz 20
3472	Wandweg	Haupt-/Weit-/Fernwandweg	Verb.-/Anschlussweg		104	61	a	1		1	3	Weidenberg	<i>Weidenberg (312):</i> Westweg (nahe Haidenaabquelle) - n Poppenberggraben - w Poppenberg - s Poppenberggraben nw Grub - Einmündung in FGV-WegNr 61 (LDBV-ID 3457)	1,620	1,6	Westweg - Einmündung Weg 61 (LDBV-ID 3472), FGV-WegNr 61a, ein Markierungsabschnitt	Apr 20
3473	Wandweg	Haupt-/Weit-/Fernwandweg	Verb.-/Anschlussweg		65	59		1		1	3	Weidenberg	<i>Weidenberg (312):</i> Weidenberg (Bahnhof) - Bahnhof/Lindenstr. - An der Steinach - Am bucherl - In der Au - Rosenhammer - Querung und entlang St2171 - Waizenreuth - Iskarweg - Südflanke Iskaraberg - Altenreuth - Mukdenreuth - Gänskiopfhütte - WA Südlicher Hochwald - Höhe 789 - Königsbron	10,173	10,2	Weidenberg - Königsbron, FGV-WegNr 59, ein Markierungsabschnitt	Apr 20
3476	Wandweg	Haupt-/Weit-/Fernwandweg	Verb.-/Anschlussweg		103	98		1		2	3	Bad Berneck	<i>Bad Berneck (302):</i> Bad Berneck - Ri N - Kirchleite - Rimlas - Prinz-Rupprecht-Turm - nw Gothendorf	3,542	8,1	Bad Berneck - Prinz-Rupprecht-Turm - Einmündung Nordweg, FGV-WegNr. 98, Markierungsabschnitte 1 - 2	Apr 20
3476	Wandweg	Haupt-/Weit-/Fernwandweg	Verb.-/Anschlussweg		103	98		2		2	5	Gefrees	<i>Gefrees (504):</i> nw Gothendorf - Querung A9 - Rohreisreuth - Maiktschorgast - Einmündung Nordweg	4,579	8,1	Bad Berneck - Prinz-Rupprecht-Turm - Einmündung Nordweg, FGV-WegNr. 98, Markierungsabschnitte 1 - 2	Sep 20
3477	Wandweg	Haupt-/Weit-/Fernwandweg	Verb.-/Anschlussweg		74	107		1		1	5	Kulmbach	<i>Kulmbach (506):</i> Langenstadt - Wehelitz - Rohr - Steinhaus - Lindau - Spitzeichen - Waizendorf - Querung Weißer Main - See (Einmündung in Nordweg [1994])	22,094	22,1	Querverbindung zwischen Rotmain-Wandweg, Main-Wandweg und Nordweg, ein Markierungsabschnitt	Apr 20
6500	Wandweg	Haupt-/Weit-/Fernwandweg			33	16		1		2	3	Bayreuth	<i>Bayreuth (301):</i> Rotmain-Ursprung - Creussen - Hammermühle - Eimersmühle - Schlehberg - Aichig - Eremitage - Bayreuth Wendelhöfen - Martinsreuth	33,167	61,3	Rotmain-Ursprung - Mainzusammenfluss, FGV-WegNr 16, Markierungsabschnitte 1 - 2	Mai 20
6500	Wandweg	Haupt-/Weit-/Fernwandweg			33	16		2		2	5	Kulmbach	<i>Kulmbach (5):</i> Martinsreuth - Altenplos - Grüngraben - Jölein - Langenstadt - Partefeld - Affalterhof - Katschenreuth - Mainzusammenfluss - Steinenhausen	28,096	61,3	Rotmain-Ursprung - Mainzusammenfluss, FGV-WegNr 16, Markierungsabschnitte 1 - 2	Mrz 17
6602	Wandweg	Haupt-/Weit-/Fernwandweg	Verb.-/Anschlussweg		59	134		1		2	2	Waldershof	<i>Waldershof (209):</i> Marktredwitzer Haus - Querung St2121 - n Plößberg - Hackelplatz (Wegeabel)	2,799	2,7	Marktredwitzer Haus - Hackelplatz, FGV-WegNr. 134, 2 Markierungsabschnitte, Abschnitt 2 durch ÖVV	Apr 20
7439	örtl. Wandweg	Rundwandweg			294	406-04		1		1	4	Schwarzenbach	<i>Schwarzenbach (406)</i> Parkplatz Kornberg - durch die WA Nonnenwald - Ausgangspunkt	2,806	2,8	Rundwandweg Nr. 4 der Gemeinde Schwarzenbach	Mrz 19
7443	Wandweg	Haupt-/Weit-/Fernwandweg	Themenweg		84	600		19		19	4	Hof	<i>Hof (402):</i> Unter kotzau (Kreuzung Regnitz/Hofer Str.) - Hof - Neudöhiau - Döhiau (Sportplatzstr.)	9,310	120,6	Joditz - durchs Fichelgebirge - Bayreuth - Sanspareil, FGV-WegNr. 600, wird nur teilweise vom FGV markiert, Markierungsabschnitte 1 - 19	Nov 21

7443	Wandweg	Haupt-/Weit-/Fernwandweg	Themenweg		84	600		18	19	Jean-Paul-Weg	4	Oberkotzau	<i>Oberkotzau (404):</i> Döhlau (Sportplatzstr.) - Baumerreuth - Völkeneuth - Hallerstein - Buchbrunnen - 400m w Höhe 679	5,358	120,6	Joditz - durchs Fichelgebirge - Bayreuth - Sanspareil, FGVWegNr. 600, wird nur teilweise vom FGV markiert, Markierungsabschnitte 1 - 19	Nov 21
7443	Wandweg	Haupt-/Weit-/Fernwandweg	Themenweg		84	600		1	19	Jean-Paul-Weg	4	Schwarzenbach	<i>Schwarzenbach 406):</i> Ludwigstr (Rathaus) - Baumerreuth - Völkeneuth - Hallerstein - Buchbrunnen - 400m w Höhe 679	12,470	120,6	Joditz - durchs Fichelgebirge - Bayreuth - Sanspareil, FGVWegNr. 600, wird nur teilweise vom FGV markiert, Markierungsabschnitte 1 - 19	Mai 20
7443	Wandweg	Haupt-/Weit-/Fernwandweg	Themenweg		84	600		2	19	Jean-Paul-Weg	4	Spameck	<i>Spameck (407):</i> 400m w Höhe 679 - Spameck - Reinerreuth - Beginn Gipfelbereich (Waldstein)	8,426	120,6	Joditz - durchs Fichelgebirge - Bayreuth - Sanspareil, FGVWegNr. 600, wird nur teilweise vom FGV markiert, Markierungsabschnitte 1 - 19	Mai 20
7443	Wandweg	Haupt-/Weit-/Fernwandweg	Themenweg		84	600		3	19	Jean-Paul-Weg	5	Münchberg	<i>Münchberg (403):</i> Gipfelbereich Waldstein	0,994	120,6	Joditz - durchs Fichelgebirge - Bayreuth - Sanspareil, FGVWegNr. 600, wird nur teilweise vom FGV markiert, Markierungsabschnitte 1 - 19	Mai 20
7443	Wandweg	Haupt-/Weit-/Fernwandweg	Themenweg		84	600		4	19	Jean-Paul-Weg	5	Weißstadt	<i>Weißstadt (512):</i> Waldstein - Weißstadt - Galgenberg	7,395	120,6	Joditz - durchs Fichelgebirge - Bayreuth - Sanspareil, FGVWegNr. 600, wird nur teilweise vom FGV markiert, Markierungsabschnitte 1 - 19	Mai 20
7443	Wandweg	Haupt-/Weit-/Fernwandweg	Themenweg		84	600		5	19	Jean-Paul-Weg	5	Franken	<i>Franken (503):</i> Galgenberg - Grub - Gemeindegrenze Röslau	4,486	120,6	Joditz - durchs Fichelgebirge - Bayreuth - Sanspareil, FGVWegNr. 600, wird nur teilweise vom FGV markiert, Markierungsabschnitte 1 - 19	Mai 20
7443	Wandweg	Haupt-/Weit-/Fernwandweg	Themenweg		84	600		6	19	Jean-Paul-Weg	5	Röslau	<i>Röslau (509):</i> Gemeindegrenze Röslau - Thusmühle - Röslau - Bibersbach	6,153	120,6	Joditz - durchs Fichelgebirge - Bayreuth - Sanspareil, FGVWegNr. 600, wird nur teilweise vom FGV markiert, Markierungsabschnitte 1 - 19	Mai 20
7443	Wandweg	Haupt-/Weit-/Fernwandweg	Themenweg		84	600		7	19	Jean-Paul-Weg	5	Wunsiedel	<i>Wunsiedel (513):</i> Bibersbach - Wunsiedel - Dünkelhammer	8,190	120,6	Joditz - durchs Fichelgebirge - Bayreuth - Sanspareil, FGVWegNr. 600, wird nur teilweise vom FGV markiert, Markierungsabschnitte 1 - 19	Mai 20
7443	Wandweg	Haupt-/Weit-/Fernwandweg	Themenweg		84	600		8	19	Jean-Paul-Weg	5	Bad Alexandersbad	<i>Bad Alexandersbad (501):</i> Dünkelhammer - Bad Alexandersbad - Abzweig Luisenburgbereich	2,371	120,6	Joditz - durchs Fichelgebirge - Bayreuth - Sanspareil, FGVWegNr. 600, wird nur teilweise vom FGV markiert, Markierungsabschnitte 1 - 19	Mai 20
7443	Wandweg	Haupt-/Weit-/Fernwandweg	Themenweg		84	600		9	19	Jean-Paul-Weg	5	Wunsiedel	<i>Wunsiedel (513):</i> Abzweig Luisenburg - w Haberstein - Abzweig nnw Kösseine	3,031	120,6	Joditz - durchs Fichelgebirge - Bayreuth - Sanspareil, FGVWegNr. 600, wird nur teilweise vom FGV markiert, Markierungsabschnitte 1 - 19	Mai 20
7443	Wandweg	Haupt-/Weit-/Fernwandweg	Themenweg		84	600		10	19	Jean-Paul-Weg	2	Nagel	<i>Nagel (204):</i> Abzweig nnw Kösseine - Reichenbach - Nagel - Querung Gregnitz - Wegekrenz s. Gregnitzhügel	9,124	120,6	Joditz - durchs Fichelgebirge - Bayreuth - Sanspareil, FGVWegNr. 600, wird nur teilweise vom FGV markiert, Markierungsabschnitte 1 - 19	Mai 20
7443	Wandweg	Haupt-/Weit-/Fernwandweg	Themenweg		84	600		11	19	Jean-Paul-Weg	3	Bischofsgrün	<i>Bischofsgrün (303):</i> Weißmainfelsen - Karches - Weißer Main entlang - Bischofsgrün - Rangem - Wegekrenz Markgrafenweg nw Hirschaid	11,418	120,6	Joditz - durchs Fichelgebirge - Bayreuth - Sanspareil, FGVWegNr. 600, wird nur teilweise vom FGV markiert, Markierungsabschnitte 1 - 19	Mai 20
7443	Wandweg	Haupt-/Weit-/Fernwandweg	Themenweg		84	600		12	19	Jean-Paul-Weg	5	Gefrees	<i>Gefrees (504):</i> Wegekrenz Markgrafenweg nw Hirschaid (Einmündung in ID 2979) - Schweinsbach - Metzlersreuth - Entenmühle - Stein	5,698	120,6	Joditz - durchs Fichelgebirge - Bayreuth - Sanspareil, FGVWegNr. 600, wird nur teilweise vom FGV markiert, Markierungsabschnitte 1 - 19	Mai 20
7443	Wandweg	Haupt-/Weit-/Fernwandweg	Themenweg		84	600		13	19	Jean-Paul-Weg	3	Bad Berneck	<i>Bad Berneck (302):</i> Stein - Bad Berneck - Geseeser Höhe - n Leisau	9,040	120,6	Joditz - durchs Fichelgebirge - Bayreuth - Sanspareil, FGVWegNr. 600, wird nur teilweise vom FGV markiert, Markierungsabschnitte 1 - 19	Mai 20
7443	Wandweg	Haupt-/Weit-/Fernwandweg	Themenweg		84	600		14	19	Jean-Paul-Weg	3	Goldkronach	<i>Goldkronach (305):</i> n Leisau - Goldkronach - Badeweier	4,555	120,6	Joditz - durchs Fichelgebirge - Bayreuth - Sanspareil, FGVWegNr. 600, wird nur teilweise vom FGV markiert, Markierungsabschnitte 1 - 19	Jan 22
7443	Wandweg	Haupt-/Weit-/Fernwandweg	Themenweg		84	600		15	19	Jean-Paul-Weg	3	Goldkronach	<i>Goldkronach (305):</i> Badeweier - Kottersreuth - Katzeneichen - Deps - BT 46 (Panzeistr.)	4,471	120,6	Joditz - durchs Fichelgebirge - Bayreuth - Sanspareil, FGVWegNr. 600, wird nur teilweise vom FGV markiert, Markierungsabschnitte 1 - 19	Mai 20
7443	Wandweg	Haupt-/Weit-/Fernwandweg	Themenweg		84	600		17	19	Jean-Paul-Weg	3	Bayreuth	<i>Bayreuth (301):</i> Höflas - Römerleithen - Eremitage - Eremitenhof - Colmdorf (Autobahn)	5,289	120,6	Joditz - durchs Fichelgebirge - Bayreuth - Sanspareil, FGVWegNr. 600, wird nur teilweise vom FGV markiert, Markierungsabschnitte 1 - 19	Mai 20
7443	Wandweg	Haupt-/Weit-/Fernwandweg	Themenweg		84	600		16	19	Jean-Paul-Weg	3	Weidenberg	<i>Weidenberg (312):</i> Gemeindegrenze Bindlach (westl. Oschenberg) - Friedrichsthal - Höflas	2,790	120,6	Joditz - durchs Fichelgebirge - Bayreuth - Sanspareil, FGVWegNr. 600, wird nur teilweise vom FGV markiert, Markierungsabschnitte 1 - 19	Jun 23

7589	Wandweg	Haupt-/Weit-/Fernwandweg		W	88	19		1		1	Wasser-scheidenweg	4	Münchberg	<i>Münchberg (403):</i> Übernahme FWV Dreschersreuth (KU 13) - Ahornis - Schödlas - Solg - Querenbach - Höhe 592 - Lösten - w Großlosnitz - Kleinlosnitz - Bauernhofmuseum	6,799	6,8	Übernahme vom FWV Dreschersreuth - Kleinlosnitz (Bauernhofmuseum); FGVWegNr 19, ein Markierungsabschnitt	May 20
8500	örtl. Wanderweg	Rundwandweg		6	286	310-06					RW 6 (Gabellohe-weg)	3	Speichersdorf	<i>Speichersdorf (310):</i> Immenreuth (Nähe Bahnhaltestelle) - Kennatherstr. - Mühlweg - Hoffloher-/Badstr. - Heid-/Großer Hirschberg-/Herzingweiher - entlang Eisenbahnlinie - Ausgangspunkt	6,804	6,8	Rundwanderweg Nr. 6 der Gemeinde Speichersdorf (ehem. Immenreuth)	Jun 18
8501	örtl. Wanderweg	Rundwandweg		2	282	310-02					RW 2	3	Speichersdorf	<i>Speichersdorf (310):</i> Tauritzmühle - Göppmansbühl - Haidenaab - Weihergebiet n Haidenaab - WA Ludereget - s Gabellohe - Höhe 491,2 - Großer Hirschbergweiher - Höhe 487 - WA Baumgartenhut - Ausgangspunkt	9,524	9,5	Rundwanderweg Nr. 2 der Gemeinde Speichersdorf	Jun 18
8507	örtl. Wanderweg	Rundwandweg		5	285	310-05					RW 5	3	Speichersdorf	<i>Speichersdorf (310):</i> Ramlesreuth - Holzmühle - WA Kehrbrunnenschlag - über den Katzenbühl - Foisthaus - s Kodlitz - Höhe - Höhe 505 - Ausgangspunkt	7,633	7,6	Rundwanderweg Nr. 5 der Gemeinde Speichersdorf	Jun 18
8508	örtl. Wanderweg	Rundwandweg		4	284	310-04					RW 4	3	Speichersdorf	<i>Speichersdorf (3):</i> Parkplatz nahe St 2184 (Gasthaus Hammerwald) - durch WA Herrenholz - Höhe 527,5 - entlang Kalenderberg - Eichschlag - WA Biker Pfarwald - Querung Rinneinsbrunnen - Höhe 483 - WA Lainbachholz - Höhe 502 - Ausgangspunkt	7,609	7,6	Rundwanderweg Nr. 4 der Gemeinde Speichersdorf	Jun 18
8513	örtl. Wanderweg	Rundwandweg		1	281	310-01					RW 1	3	Speichersdorf	<i>Speichersdorf (310):</i> Tauritzmühle - WA Grenzholz - Höhe 488 - Stinkender Brunnen - Flinsberg - um den Feuersteinhügel - ö Zengerslohe - Ausgangspunkt	6,135	6,1	Rundwanderweg Nr. 1 der Gemeinde Speichersdorf	Jul 18
8516	örtl. Wanderweg	Rundwandweg		3	283	310-03					RW 3	3	Speichersdorf	<i>Speichersdorf (310):</i> Parkplatz an BT 42 (Speichersdorf-Tressau) - durch Weihergebiet - n Höhe 494 - Bärenlöcher - Höhe 551 - Steinkreuz-Hütte - Höhe 564,8 n Fenkensees - entlang Haidbach - Ausgangspunkt	10,796	10,8	Rundwanderweg Nr. 3 der Gemeinde Speichersdorf	Jul 18
8548	örtl. Wanderweg	Rundwandweg		4	294	312-04					RW 4	3	Weidenberg	<i>Weidenberg (312):</i> Weidenberg (Bahnhof) - Bahnhofstr. - An der Steinach - Am Buchert - Scheizenmühle - Rosenhammer - Waizenreuth - Altreuth - Mittenhammer - Mengersreuth - Bahnhofstr. - Ausgangspunkt	8,580	8,6	Rundwanderweg Nr. 4 der Gemeinde Weidenberg	Apr 20
8549	örtl. Wanderweg	Rundwandweg		1	291	312-11					RW 1 (Sophienthal)	3	Weidenberg	<i>Weidenberg (312):</i> Sophienthal (Wanderparkplatz) - Sophienthal - um den Rindschenberg - Sophienthal - Ausgangspunkt	5,762	5,8	Rundwanderweg Nr. 1 (Sophienthal) der Gemeinde Weidenberg	Apr 20
8550	örtl. Wanderweg	Rundwandweg		2	292	312-12					RW 2 (Sophienthal)	3	Weidenberg	<i>Weidenberg (312):</i> Sophienthal (Wanderparkplatz) - Ri N entlang Warme Steinach - ö Brunnenhaus - Wurzbachtal - Wurzbachweiher - entlang Langenstodbachl - Kehre Ri SW - Höhen 631 / 620 - Ausgangspunkt	7,994	8,0	Rundwanderweg Nr. 2 (Sophienthal) der Gemeinde Weidenberg	Apr 20
8551	örtl. Wanderweg	Rundwandweg		3	293	312-13					RW 3 (Sophienthal)	3	Weidenberg	<i>Weidenberg (312):</i> Sophienthal (Wanderparkplatz) - Querung St2181 - Wildenreuth - Kattensreuth - entlang Kleeleitenbach - WA Blauer Stein - w Zainhammer Hügel - Ri S - Querung Tiefenbachgraben - St2181 - Ausgangspunkt	7,444	7,4	Rundwanderweg Nr. 3 (Sophienthal) der Gemeinde Weidenberg	Apr 20
8553	örtl. Wanderweg	Rundwandweg		5	295	312-15					RW 5 (Sophienthal)	3	Weidenberg	<i>Weidenberg (312):</i> Sophienthal (Wanderparkplatz) - Ri NO - Höhe 620 - Neuhaus - entlang Steinbach - Sophienthal - Ausgangspunkt	4,915	4,9	Rundwanderweg Nr. 5 (Sophienthal) der Gemeinde Weidenberg	Apr 20
8554	örtl. Wanderweg	Rundwandweg		6	296	312-16					RW 6 (Sophienthal)	3	Weidenberg	<i>Weidenberg (312):</i> Sophienthal (Wanderparkplatz) - Sophienthal - um den Iskaraberg - Sophienthal - Ausgangspunkt	4,115	4,1	Rundwanderweg Nr. 6 (Sophienthal) der Gemeinde Weidenberg	Apr 20

8558	örtl. Wanderweg	Rundwanderweg			266	311-06					RW 6	3	Warmensteinach	<i>Warmensteinach (311):</i> Warmensteinach (Bayreuther Str./Siebensternweg) - Promenadenweg - entlang Nordhang Krügel - Wolfgangquelle/Reisigbach - Südwesthang Dürberg - Denkmalsweg - Kirchweg - Berliner Weg - Ausgangspunkt	4,717	4,7	Rundwanderweg Nr. 6 der Gemeinde Warmensteinach	Apr 20
8559	örtl. Wanderweg	Rundwanderweg			267	311-07					RW 7	3	Warmensteinach	<i>Warmensteinach (311):</i> Warmensteinach (Bahnhofstr./Bayreuther Str.) - Hohe-Wacht-Weg - Böhmerwald-/Schlesier-/Bachmannweg - Querung Kleiner Farnbach - Hohe-Wacht-Weg - Ausgangspunkt	2,791	2,8	Rundwanderweg Nr. 7 der Gemeinde Warmensteinach	Apr 20
8560	örtl. Wanderweg	Rundwanderweg			268	311-08					RW 8	3	Warmensteinach	<i>Warmensteinach (311):</i> Warmensteinach (Badstr.) - Hühnleinsweg - s Schreiberhügel - Querung Finstergraben - ö Neuwelter Berg - w Zainhammer Hügel - WA Blauer Stein - Ri N - Rendelbrunnen - Wirmensteinacher Forst - Ri SO - entlang Großer Fahrenbach - Bergstr. - Ausgangspunkt	7,875	7,9	Rundwanderweg Nr. 8 der Gemeinde Warmensteinach	Apr 20
8561	örtl. Wanderweg	Rundwanderweg			269	311-09					RW 9	3	Warmensteinach	<i>Warmensteinach (311):</i> Warmensteinach (Badstr.) - um die Marienhöhe - um den Schanzberg - entlang Mandleswiesenbachl - entlang Wurzbach - entlang Westhang Schanzberg - Hüttenweg - Ausgangspunkt	6,912	6,9	Rundwanderweg Nr. 9 der Gemeinde Warmensteinach	Apr 20
8562	örtl. Wanderweg	Rundwanderweg			270	311-10					RW 10	3	Warmensteinach	<i>Warmensteinach (311):</i> Warmensteinach (Badstr.) - Hüttenweg - entlang Westhang Schanzberg - Pfeifehaus - Querung Steinach - St2181 - Zainhammer Hügel - Höhe 540,6 - Querung Finstergraben - Hühnleinsweg - Ausgangspunkt	6,692	6,7	Rundwanderweg Nr. 10 der Gemeinde Warmensteinach	Apr 20
8564	örtl. Wanderweg	Rundwanderweg			231	306-01					RW 1 (Brunnenweg)	3	Mehlmeisel	<i>Mehlmeisel (306):</i> Bayreuther Haus - Klausenturm - Höhe 818 - Höhe 818,7 - WA An der Ruhebank - Gesundheitsbrunnen - Querung Glaserbach - Glaserrangen - w Neugrün - Mooslohrgraben - sw Fichtelberg - Schwertrangen - ö Neugrün -	13,002	13,0	Rundwanderweg Nr. 1 der Gemeinde Mehlmeisel (Brunnenweg)	Apr 20
8566	örtl. Wanderweg	Rundwanderweg			206	307-06					RW 6	3	Nemmersdorf	<i>Nemmersdorf (307):</i> Nemmersdorf (Ortsmitte / Parkplatz Friedhof) - Dorfstr. Ri Pöllersdorf - Ri S - Höhe 506 - Kreuzstein - Ri NO - Höhe 509 - Reuth - Reuther Str. - Ausgangspunkt	4,424	4,4	Rundwanderweg Nr. 6 der Gemeinde Nemmersdorf	Apr 20
8572	örtl. Wanderweg	Rundwanderweg			234	306-04					RW 4 (Jägersteig)	3	Mehlmeisel	<i>Mehlmeisel (306):</i> Bayreuther Haus - Höhe 803 - Ri S - entlang Pfarrgraben - Höhe 877 - bei Höhe 636 gen Westen n Mittelberg - Stiohweg im Flötzbachtal nach Ahornberg und zurück - ö Rotenfels - Holzgrabenberg - Fliegergedenkstein - Klausenturm - Ausgangspunkt	13,780	13,8	Rundwanderweg Nr. 4 der Gemeinde Mehlmeisel (Jägersteig)	Mai 22
8637	Wanderweg	Haupt-/Weit-/Fernwanderweg			5	7		1	6		Steinwaldweg	5	Wunsiedel	<i>Wunsiedel (513):</i> Kösseinegipfel - Wegekreuz n Pfalzbrunnen	1,155	46,4	Kösseinegipfel - Steinwald - Großbüchberg - Waldsassen, FGV-WegNr 7, Markierungsabschnitte 1 - 6	Mrz 18
8637	Wanderweg	Haupt-/Weit-/Fernwanderweg			5	7			6		Steinwaldweg	2	Neusorg	<i>Neusorg (205):</i> Wegekreuz n Pfalzbrunnen - Kössain - Buchloh Häuser - Schurbach - Langentheilen - Dreihäuser - St2177	5,870	46,4	Kösseinegipfel - Steinwald - Großbüchberg - Waldsassen, FGV-WegNr 7, Markierungsabschnitte 1 - 6	Mrz 18
8637	Wanderweg	Haupt-/Weit-/Fernwanderweg			5	7			6		Steinwaldweg	2	Pullenreuth	<i>Pullenreuth (207):</i> St2177 -- Schindellohe - Tannenhäusl - Harlachberg - ö Nockfelsen - Steinwaldpitz - Platte (Turm)	5,866	46,4	Kösseinegipfel - Steinwald - Großbüchberg - Waldsassen, FGV-WegNr 7, Markierungsabschnitte 1 - 6	Mrz 18
8637	Wanderweg	Haupt-/Weit-/Fernwanderweg			5	7			6		Steinwaldweg	2	Waldershof	<i>Waldershof (209):</i> Platte (Turm) - Dreifaltigkeitskapelle - Ruine Weißenstein - Maktredwitz Haus - Querung St2121 - Hadelstein - Fuchsmühl (St2170)	10,040	46,4	Kösseinegipfel - Steinwald - Großbüchberg - Waldsassen, FGV-WegNr 7, Markierungsabschnitte 1 - 6	Mrz 18
8637	Wanderweg	Haupt-/Weit-/Fernwanderweg			5	7			6		Steinwaldweg	2	Marktredwitz	<i>Marktredwitz (203):</i> Fuchsmühl (St2170) - Sauerbrunnen - Huttingöd - WA Hurting - Höhe 561 - WA Untergries / Alter Schlag - Raumberghof - Großbüchberg	11,265	46,4	Kösseinegipfel - Steinwald - Großbüchberg - Waldsassen, FGV-WegNr 7, Markierungsabschnitte 1 - 6	Mrz 18















8637	Wanderweg	Haupt-/Weit-/Fernwanderweg		5	7	6	6	Steinwaldweg	1	Aizberg	<i>Arzberg (101):</i> Großbüchberg - Querung St2176 - Gulg - Pleußen - Steinmühle - Altenhammer - Schupfenteiche - Waldsassen	12,233	46,4	Kösseinegipfel - Steinwald - Großbüchberg - Waldsassen, FGV-Weg Nr 7, Markierungsabschnitte 1 - 6	Mrz 18
8644	örtl. Wanderweg	Rundwanderweg		77	206-10			Max-Reger-Weg	2	Brand i.d. Opf.	<i>Brand i.d. Opf. (206):</i> Brand (Rathaus/Geburtshaus) - Max-Reger/Kemnather/Jahnstr. - Fichtelnaabtal - Querung St2181 - Selingau - Gregnitztal - Grünlasmühle - Goldwäschstein - um den Gregnitzer Berg - ö Bernlohe - Querung St2665 - nö Oberöbühl - WA Hahnenfliz - Höhe 621 - Ortsrand Oberöbühl - Höhe 617 - s Fuhrberg - Höhe 601,7 - WA Riedelschlag - Ri SO bis Rödelgasse - Querung Fichtelnaab - Höhe 671 - Ri O / SO bis Grünlas - Kemnather/Schiettingerstr - Querung Grundbach - Ri NO Fichtelberger Str. - Max-Reger-Str. - Ausgangspunkt	15,172	15,2	Max-Reger-Weg, "Komponistenweg", Rundwanderweg der Gemeinde Brand, siehe FGV-Weg Nr. 20610, ein Markierungsabschnitt	Apr 20
8649	örtl. Wanderweg	Rundwanderweg		78	306-06			Echoweg (RW 6 alt)	3	Mehlmeisel	<i>Mehlmeisel (306):</i> Mehlmeisel (Kirche) - Rathausplatz - Schafgasse - Liftstraße - Ri W WA Klaus - Querung Schnaitbach - w Ferienpark Hüttstadt - Querung Glaserbach - Hüttstadler Weg - Ausgangspunkt	4,872	4,9	Echoweg, Rundwanderweg der Gemeinde Mehlmeisel (RW 6 alt)	Apr 20
8650	örtl. Wanderweg	Rundwanderweg		233	306-03			RW 3 (Naabweg)	3	Mehlmeisel	<i>Mehlmeisel (306):</i> Bayreuther Haus - Liftweg am Rand der Skipiste - Richardsfeld - St2181 - Querung Spinniglobach - Höhe 614 - WA Tannenlohe/Hahnenfliz - Oberöbühl - Querung St2181 bei Höhe 601,7 - entlang Fichtelnaab - WA Schmierlohe - entlang Rieselbach - Ausgangspunkt	14,580	14,6	Rundwanderweg Nr. 3 der Gemeinde Mehlmeisel (Naabweg)	Nov 21
8651	örtl. Wanderweg	Rundwanderweg		266	206-06			RW 6	2	Brand i.d. Opf.	<i>Brand i.d. Opf. (206):</i> Grünberg (Kemnather Str.) - südliches Ortsende Ri NW / W - Höhe 576,7 - Zinnenbrunnen - Ri SW - Querung Saugrabenbach - Höhe 706 - Ölbrunn - Ri N / NO - s Neugrünberg - Kemnather Str. - Ausgangspunkt	5,840	5,8	Rundwanderweg Nr. 6 der Gemeinde Brand/Opf.	Apr 20
8652	örtl. Wanderweg	Rundwanderweg		207	206-07			RW 7	2	Brand i.d. Opf.	<i>Brand i.d. Opf. (206):</i> Grünberg (Kemnather Str.) - südliches Ortsende Ri NW / W - Höhe 576,7 - Zinnenbrunnen - WA Rehberg - WA Saulohe - Um den Scheibenberg - Höhe 767 - Schuster-Marterl - Höhe 706 - Ölbrunn - Rankenreuth - s Neugrünberg - Kemnather Str. - Ausgangspunkt	10,773	10,8	Rundwanderweg Nr. 7 der Gemeinde Brand/Opf.	Apr 20
8653	örtl. Wanderweg	Rundwanderweg		81	306-05			Wolfsäulenweg (RW 5 alt)	3	Mehlmeisel	<i>Mehlmeisel (306):</i> Bayreuther Haus - WA Volgelherd - Höhe 767 - Schuster-Marterl - Wolfsäule - Querung Ruseigraben - Ri W und NW - Ausgangspunkt	6,297	6,3	Wolfsäulenweg, Rundwanderweg der Gemeinde Mehlmeisel (RW 5 alt)	Apr 20
8654	örtl. Wanderweg	Rundwanderweg		80	306-07			Marterlweg (RW 7 alt)	3	Mehlmeisel	<i>Mehlmeisel (306):</i> Bayreuther Haus - Liftweg am Rand der Skipiste - Ri O zur Waldhausstr. - Waldhausstr. bergab - Geißbach-Marterl - Geißbachsteig - Ruseilwald - Ruseil-Marterl - Wolfsäule - Schuster-Marterl - Höhe 767 - WA Lenauer Forst - WA Vogelherd - Wildgehege - Ausgangspunkt	8,050	8,1	Marterlweg, Rundwanderweg der Gemeinde Mehlmeisel (RW 7 alt))	Apr 20
8655	örtl. Wanderweg	Rundwanderweg		287	310-07			RW 7 (Tannenbergweg)	3	Speichersdorf	<i>Speichersdorf (310):</i> Immenreuth (Nähe Bahnhaltstelle) - Lenauer Str. - Querung Bahnlinie - ö Plößberg - s Punreuth - Katzenöd - Günzlas - n Tannenberg - Hölzlmühle - Ahornberg - Querung und entlang Flötzbach - Ausgangspunkt	9,157	9,2	Rundwanderweg Nr. 7 der Gemeinde Speichersdorf (ehem. Immenreuth)	Feb 21
8656	örtl. Wanderweg	Rundwanderweg		288	310-08			RW 8 (Flötztalweg)	3	Speichersdorf	<i>Speichersdorf (310):</i> Immenreuth - Querung Eisenbahn - entlang und Querung Flötzbach - Ahornberg - Hölzlmühle - w Flötzrangen - sw Buch- und Steinrangen - Königskron - Roßsteig - Schottenbühl - Klausenturm - Wildgehege - Höhe 830 - Holzgrabenberg - ö Rotenfels - entlang Flötzbach - Hölzlmühle - Ausgangspunkt	18,768	18,8	Rundwanderweg Nr. 3 der Gemeinde Speichersdorf	Feb 21
















8667	örtl. Wanderweg	Rundwanderweg				201	201-01						RW 1	2	Ebnath	<i>Ebnath (201):</i> Ebnath (Parkplatz am Markt) - Naabweg - Witzlasreuther Weg - Höhe 528,4 - entlang FichteInaab - Querung FichteInaab / St2181 - entlang Tiefenbach - Hölzlshofer - Hölzlshofer / Schulweg - Ausgangspunkt	6,268	6,3	Rundwanderweg Nr. 1 der Gemeinde Ebnath	Apr 20
8668	örtl. Wanderweg	Rundwanderweg				202	201-02						RW 2	2	Ebnath	<i>Ebnath (201):</i> Ebnath (Parkplatz am Markt) - Brander Str. Ri w - n Schenkelhöhe - FichteInaabtal - Naabrangen - Höhe 606,6 - Höhe 597,4 - Kennather / Brander Str. - Ausgangspunkt	3,976	4,0	Rundwanderweg Nr. 2 der Gemeinde Ebnath	Apr 20
8669	örtl. Wanderweg	Rundwanderweg				203	201-03						RW 3	2	Ebnath	<i>Ebnath (201):</i> Ebnath (Parkplatz am Markt) - Bahnhof/Schwarzenreuther/Kösseinestr. - Am Berg - w Kalvarienberg - Zeckenberg - Höhe 592 - Grünlas - Gregnitztal - Grünlasmühle - Selingau - alte Bahntrasse - Gregnitz /Bahnhofstr. - Hofweiheweg - Ausgangspunkt	5,660	5,7	Rundwanderweg Nr. 3 der Gemeinde Ebnath	Apr 20
8670	örtl. Wanderweg	Rundwanderweg				204	201-04						RW 4	2	Ebnath	<i>Ebnath (201):</i> Ebnath (Parkplatz am Markt) - Schulstr. - ö Kalvarienberg - n Schwarzenreuth - Höhe 649,8 - Ri N - ö Höhe 659 / WA Scheibenschlag Ri SW - Luisenburgweg - Bahnhofstr. - Hofweiheweg - Ausgangspunkt	6,934	6,9	Rundwanderweg Nr. 4 der Gemeinde Ebnath	Apr 20
8672	örtl. Wanderweg	Rundwanderweg				232	205-02						RW 2	2	Neusorg	<i>Neusorg (205):</i> Schulstraße im Wald (Ost 713248, Nord 5536218) - s Bärenrangen - Höllbachtal - Marienkapelle - Dragoner - s Höll - Haidefurth - entlang Eisenbahn - Höllbachstr. - im Wald zum Ausgangspunkt	8,651	8,7	Rundwanderweg Nr. 2 der Gemeinde Neusorg	Apr 20
8673	örtl. Wanderweg	Rundwanderweg				233	205-03						RW 3	2	Neusorg	<i>Neusorg (205):</i> Schulstraße im Wald (Ost 713248, Nord 5536218) - Ri N - um den Bärenrangen - Ausgangspunkt	4,752	4,8	Rundwanderweg Nr. 3 der Gemeinde Neusorg	Apr 20
8675	örtl. Wanderweg	Rundwanderweg				231	205-01						RW 1	2	Neusorg	<i>Neusorg (205):</i> Schulstraße im Wald (Ost 713248, Nord 5536218) - Ri N - Bärenrangen - Querung TIR16 - Schwarzenreuth - Kalvarienberg - Ebnath - Hölzlshofer - Radweg - Neusorg - Schulstr. - Ausgangspunkt	9,233	9,2	Rundwanderweg Nr. 1 der Gemeinde Neusorg	Apr 20
8677	örtl. Wanderweg	Rundwanderweg				232	306-02						RW 2 (Flötztalweg)	3	Mehlmeisel	<i>Mehlmeisel (306):</i> Bayreuther Haus - Klausentum - Höhe 818 - Schottenbühl - Roßsteig - w Königskron - am Stein-/Buch-/Flötzrangen entlang - Ortsrand Ahornberg - Höllmühle - Schadersberger Rangen - Günzlas - um den Scheibenberg - Ausgangspunkt	18,058	18,1	Rundwanderweg Nr. 2 der Gemeinde Mehlmeisel (Flötztalweg)	Apr 20
8678	örtl. Wanderweg	Rundwanderweg				294	312-14						RW 4 (Sophienthal)	3	Weidenberg	<i>Weidenberg(312):</i> Sophienthal (Wanderparkplatz) - Querung Warme Steinach und St2181 - um den Reizenstein - Höhe 615 - s Kolmreuth - Sophienthal - Ausgangspunkt	4,405	4,5	Rundwanderweg Nr. 4 (Sophienthal) der Gemeinde Weidenberg	Apr 20
8679	Wanderweg	Verb.-/Anschlussweg	Verb.-/Anschlussweg			54	130	1		2				2	Neusorg	<i>Neusorg (205):</i> Neusorg - Mengersreuth - St2177	1,819	2,2	Neusorg - Pullenreuth, FGV-WegNr 130, Markierungsabschnitte 1 - 2	Apr 20
8679	Wanderweg	Verb.-/Anschlussweg	Verb.-/Anschlussweg			54	130	2		2				2	Pullenreuth	<i>Pullenreuth (207):</i> St2177 - Pullenreuth	0,375	2,2	Neusorg - Pullenreuth, FGV-WegNr 130, Markierungsabschnitte 1 - 2	Apr 20
8682	örtl. Wanderweg	Rundwanderweg				293	406-03						RW 3	4	Schwarzenbach	<i>Schwarzenbach (406)</i> Parkplatz Kornberg - Ri SO Hauknock - Ri NW und Ri SW durch den WA Nonnenwald - Ausgangspunkt	2,661	2,7	Rundwanderweg Nr. 3 der Gemeinde Schwarzenbach	Apr 20
8683	örtl. Wanderweg	Rundwanderweg				291	406-01						RW 1	4	Schwarzenbach	<i>Schwarzenbach (406)</i> Parkplatz Kornberg - Turmalie - Kornbergipfel - Ri O / SO - Versuchhütte - Ri N - Höhe 707,5 - Ri NW - Höhe 724 - Höhe 651,7 - Ausgangspunkt	6,536	6,5	Rundwanderweg Nr. 1 der Gemeinde Schwarzenbach	Apr 20


















8684	örtl. Wanderweg	Rundwanderweg		2	292	406-02				RW 2	4	Schwarzenbach	Schwarzenbach (406) Parkplatz Kornberg - Turmalle - bei Höhe 599 Ri SO - Querung Ringelbach - w Hirschstein - Nordweg - WA Ringlesreut/Pferdestoß - Ringelbrunnen - WA Kolbenreut - Ausgangspunkt	5,235	5,2	Rundwanderweg Nr. 2 der Gemeinde Schwarzenbach	Apr 20
8685	örtl. Wanderweg	Rundwanderweg		4	294	405-04				RW 4	4	Rehau	Rehau (405) Pilgramsreuth - Höhe 639 - Förstersruhe - Höhe 691 - w Steinhöhe - Görlingsreuth (Altes Pfarrhaus)- Wüstenbrunn - Ausgangspunkt	9,465	9,5	Rundwanderweg Nr. 4 der Gemeinde Rehau	Sep 20
8686	örtl. Wanderweg	Rundwanderweg		2	212	105-02				RW 2	1	Schönwald	Schönwald (105) Rathausplatz - Schulstr. - Schützenstr. - Max-Reger-Str. - Brunn - Meizenhaus - WA Hirschbrunnen - Hoher Rainstein - Buchbach - Max-Reger-Str. - Ausgangspunkt	8,775	8,8	Rundwanderweg Nr. 2 der Gemeinde Schönwald	Apr 20
8687	örtl. Wanderweg	Rundwanderweg		3	213	105-03				RW 3	1	Schönwald	Schönwald (105) Rathausplatz - Schulstr. - Schützenstr. - Max-Reger-Str. - Querung WUN15 - WA Vielitzer Loh - Brunn - Bersteinmühle - Querung WUN15 - o Meizenhaus - s Buchbach - Max-Reger-Str. - Ausgangspunkt	8,140	8,1	Rundwanderweg Nr. 3 der Gemeinde Schönwald	Apr 20
8689	örtl. Wanderweg	Rundwanderweg		2	262	507-02				RW 2	5	Marktleuthen	Marktleuthen (507) Marktleuthener Haus - (im Uhrzeigersinn um den Bibersberg) - ö Höhe 593,1 - durch das Tal des Biberbachs zurück zum Ausgangspunkt	3,345	3,3	Rundwanderweg Nr. 2 der Gemeinde Marktleuthen	Jan 20
8690	örtl. Wanderweg	Rundwanderweg		3	263	507-03				RW 3	5	Marktleuthen	Marktleuthen (507) Marktleuthener Haus - Querung St 2176 und Eger - Wiesenstr. -Forststr. - Leuthenforst - Wendenhammer - Rondell - Leuthenforst - Ausgangspunkt (mit Alternativroute über Eisenbahnviadukt)	8,088	8,1	Rundwanderweg Nr. 3 der Gemeinde Marktleuthen	Jan 20
8691	örtl. Wanderweg	Rundwanderweg		4	264	507-04				RW 4	5	Marktleuthen	Marktleuthen (507) Marktleuthener Haus - Querung Biberbach - Drosselweg - Lerchenbühl - entlang Eisenbahntrasse - Habnith - Rundkurs zum Bibersbach / Ruggenmühle - Habnith - Ausgangspunkt	7,979	8,0	Rundwanderweg Nr. 4 der Gemeinde Marktleuthen	Jan 20
8692	örtl. Wanderweg	Rundwanderweg		5	265	507-05				RW 5	5	Marktleuthen	Marktleuthen (507) Marktleuthener Haus - Querung St 2176 und Eger - Wiesenstr. -Forststr. - Leuthenforst - s Seeberg - Querung Wendener Bach - Ausgangspunkt (mit Alternativroute über Eisenbahnviadukt)	4,869	4,9	Rundwanderweg Nr. 5 der Gemeinde Marktleuthen	Jan 20
8693	örtl. Wanderweg	Rundwanderweg		3	263	110-03				RW 3	1	Thierstein	Thierstein (110) Thierstein (Marktplatz) - An der Kirche - Sechsämterstraße - Querung B15 / BAB93 - um den Nachtberg - Nordrand Höchstädt - Schlossberg - Querung B15 / BAB93 - BD-Seensors-Str - Wiesenstr. Maikgrafenstr. - Hauptstr. - Ausgangspunkt	6,782	6,8	Rundwanderweg Nr. 3 der Gemeinde Thierstein	Apr 20
8709	örtl. Wanderweg	Rundwanderweg		1	211	105-01				RW 1	1	Schönwald	Schönwald (105) Rathausplatz - Schulstr. - Schützenstr. - Max-Reger-Str. - Querung WUN15 - Höhe 633,5 - WA Pfaffenholz - n Höhe 671,1 - Höhe 623 - WA Vielitzer Loh - Querung WUN15 - Max-Reger-Str. - Ausgangspunkt	4,440	4,4	Rundwanderweg Nr. 1 der Gemeinde Schönwald	Apr 20
8710	örtl. Wanderweg	Rundwanderweg		6	206	107-06				RW 6	1	Selb	Selb (107) Stadtkirche St. Andreas - Querung Selbbach - Wunsiedler Str. - ö Goldberg - ö Klepperbühl - Teichgebiet - Eisstadion - Vowek - Häuselohweg - Stopfersfurth - WA Höhe Furt - Sommermühle - Reuth - Königsberger Str. - Christian-Höfer-Ring - Rosenthalpark - Grafenmühlweiher/-weg - Ausgangspunkt	11,631	11,6	Rundwanderweg Nr. 6 der Stadt Selb ("Stadtrundweg")	Apr 20
8711	örtl. Wanderweg	Rundwanderweg		4	204	107-04				RW 4	1	Selb	Selb (107) Maximilianstr. (Kirche Herz Jesu) - Schillerstr. - Schmiedberg/- Ludwig-/Marienstr. - Papiermühlweg - Papiermühle - w Hammergut - Selbbach entlang - Selbbachmündung - ö Ringberg - WA Lärchengarten / Dachslöh / Hammenwald - ö Hammergut - Papiermühle - Ausgangspunkt	9,592	9,6	Rundwanderweg Nr. 4 der Stadt Selb	Apr 20





















8714	örtl. Wanderweg	Rundwanderweg			1	261	110-01					RW 1	1	Thierstein	<i>Thierstein (110):</i> Thierstein (Marktplatz) - Selber Str. - Ziegelhütte - Höhe 516,7 - Leupoldshammer - Blumenthal - Weihergebiet / WA Kroatenloh - Pfannenstiel - Hafendeck - Ausgangspunkt	7,963	8,0	Rundwanderweg Nr. 1 der Gemeinde Thierstein (Stichweg doppelt gerechnet)	Apr 20
8715	örtl. Wanderweg	Rundwanderweg			2	262	110-02					RW 2	1	Thierstein	<i>Thierstein (110):</i> Thierstein (Marktplatz) – Wäscheich – Schwarzteich - Neudürilas – Altdürilas – Bikenbühl – Öchslehmühle - Ausgangspunkt	6,942	6,9	Rundwanderweg Nr. 2 der Gemeinde Thierstein	Apr 20
8716	örtl. Wanderweg	Rundwanderweg			4	234	109-04					RW 4	1	Thiersheim	<i>Thiersheim (109)</i> Thiersheim (Marktplatz) - Bahnhofstr. - Galgenberg - WUN 12 - Bikenbühl - Altdürilas - Brutteich - o Ziegrruck - Neuenreuth - Querung und entlang WUN 12 - Bahnhofstr. - Ausgangspunkt	8,754	8,8	Rundwanderweg Nr. 4 der Gemeinde Thiersheim	Apr 20
8717	örtl. Wanderweg	Rundwanderweg			2	202	107-02					RW 2	1	Selb	<i>Selb (107)</i> Silberbach (St2178) - Ri NNO - Höhe 569 - Ri W um Höhe 595 - Ri S - w Höhe 546 - Spindlingslohe - Ausgangspunkt	4,513	4,5	Rundwanderweg Nr. 2 der Stadt Selb	Apr 20
8718	örtl. Wanderweg	Rundwanderweg			3	203	107-03					RW 3	1	Selb	<i>Selb (107)</i> Silberbach (St2178) - Spindlingslohe - w Höhe 546 - WA Oberwald - Querung St2178 - s Buchenbühl - Lohwiesengraben - WA Bienstock / Hachtenbrunnen - Gründelwiese - Ausgangspunkt	6,571	6,6	Rundwanderweg Nr. 3 der Stadt Selb	Apr 20
8719	örtl. Wanderweg	Rundwanderweg			5	265	111-05					RW 5	1	Hohenberg	<i>Hohenberg (111):</i> Parkplatz Schrickerswinkel unterhalb Großer Hengstberg – Alte Poststraße – Egertal – Sabelteich – Egertalweg – Silberbacher Mühle – Ausgangspunkt	6,654	6,7	Rundwanderweg Nr. 5 der Gemeinde Hohenberg	Apr 20
8720	örtl. Wanderweg	Rundwanderweg			7	267	111-07					RW 7	1	Hohenberg	<i>Hohenberg (111):</i> Neuhaus (Thiersteiner Straße) – Egerweg – Egerstau – Egertal – Kraftwerk Hirschsprung – Wellertal – Ausgangspunkt	7,449	7,4	Rundwanderweg Nr. 7 der Gemeinde Hohenberg	Apr 20
8721	örtl. Wanderweg	Rundwanderweg			8	208	107-08					RW 8	1	Selb	<i>Selb (107)</i> Silberbach (Sommerhauer Str./Haus Silberbach) - Sabelteich - entlang Lutherbächlein - Egertal (Hirschsprung)	1,599	1,6	Rundwanderweg Nr. 8 der Stadt Selb, Stichweg Egergrund	Apr 20
8722	örtl. Wanderweg	Rundwanderweg			3	263	111-03					RW 3	1	Hohenberg	<i>Hohenberg (111):</i> Hohenberg (Burgplatz) – Kirchstraße – Langer Weg – Steinberg – Eichenallee – Steinhaus – Neuhaus – Ausgangspunkt	9,982	10,0	Rundwanderweg Nr. 3 der Gemeinde Hohenberg	Apr 20
8723	örtl. Wanderweg	Rundwanderweg			1	291	405-01					RW 1	4	Rehau	<i>Rehau (405):</i> Föhrenreuth - Ri SW - Höhe 602 - Pilgramsreuth - n Wüstenbrunn - Kleppermühle - Höhe 575,3 - entlang Tannigbach - w Röllmühle - Ausgangspunkt	7,680	7,7	Rundwanderweg Nr. 1 der Gemeinde Rehau	Sep 20
8724	örtl. Wanderweg	Rundwanderweg			2	292	405-02					RW 2	4	Rehau	<i>Rehau (405):</i> Föhrenreuth - Ri S - Schätzera - n6 Kleppermühle - n6 Höhe 637 - n Höhe 595 - Querung A 93 - Sophienreuth - entlang Perlenbach / w Perlenhaus - Eulenhäuser - Höhe 550,8 - Ausgangspunkt	9,808	9,8	Rundwanderweg Nr. 2 der Gemeinde Rehau	Apr 20
8725	örtl. Wanderweg	Rundwanderweg			3	293	405-03					RW 3	4	Rehau	<i>Rehau (405):</i> Föhrenreuth - Pilgramsreuth - n Wüstenbrunn - Kleppermühle - n6 Höhe 637 - n Höhe 595 - Ri NNW - WA Hickenloh - WA Fritzenloh - Höhe 550,8 - Ausgangspunkt	10,605	10,6	Rundwanderweg Nr. 3 der Gemeinde Rehau	Mai 20
8726	örtl. Wanderweg	Rundwanderweg			3	233	109-03					RW 3	1	Thiersheim	<i>Thiersheim (109)</i> Thiersheim (Marktplatz) - Schulstr. - Böhmühle - Bergnersreuth - Mittelmühle - Stemmas - Neuenreuth - Querung und entlang WUN 12 - Bahnhofstr. - Ausgangspunkt	8,564	8,6	Rundwanderweg Nr. 3 der Gemeinde Thiersheim	Apr 20
8727	örtl. Wanderweg	Rundwanderweg			2	232	109-02					RW 2	1	Thiersheim	<i>Thiersheim (109)</i> Thiersheim (Marktplatz) - Schulstr. - Peuntweg - Querung A93 - Autohof - Braunersgrün - Querung und parallel A93 - Pfarrweg - Barunersgrüner Str. - Bahnhofstr. - Ausgangspunkt	9,022	9,0	Rundwanderweg Nr. 2 der Gemeinde Thiersheim	Apr 20
8728	örtl. Wanderweg	Rundwanderweg			1	231	109-01					RW 1	1	Thiersheim	<i>Thiersheim (109)</i> Thiersheim (Marktplatz) - Schulstr. - Wolfsloh/Pertschloh - Wartberg - Wampgen - Vogelherd - Sportplatz - Ausgangspunkt	5,940	5,9	Rundwanderweg Nr. 1 der Gemeinde Thiersheim	Apr 20

















8729	örtl. Wanderweg	Rundwanderweg			5	265	101-05					1	Arzberg	<i>Arzberg (101):</i> Arzberg (Rathausstraße) – Herrenleithengasse - Sandmühle – Bergnesreuth (Museum) – Röthenbach – Ausgangspunkt	9,620	9,6	Rundwanderweg Nr. 5 der Gemeinde Arzberg	Apr 20
8731	örtl. Wanderweg	Rundwanderweg			2	262	509-02					5	Röslau	<i>Röslau (509):</i> Röslau (Marktplatz) - Eger/Waldstraße - Waldrandsiedlung - s Höllberg - Rauschensteig - Querung S2180 - Schönlinde - entlang Eisenbahntrasse - Egerstraße / Alte Straße - Ausgangspunkt	9,621	9,6	Rundwanderweg Nr. 2 der Gemeinde Röslau	Apr 20
8734	örtl. Wanderweg	Rundwanderweg			5	225	501-05					5	Bad Alexandersbad	<i>Bad Alexandersbad (501):</i> Schlossterrassen - Luisenburgallee - ö Friedhof - Denkmal - Badeweiher - Am Kirchsteig - Ausgangspunkt	3,177	3,2	Rundwanderweg Nr. 5 der Gemeinde Bad Alexandersbad	Apr 20
8735	örtl. Wanderweg	Rundwanderweg			3	223	501-03					5	Bad Alexandersbad	<i>Bad Alexandersbad (501):</i> Schlossterrassen - Luisenquelle - Unterquerung B 303 - Dünkelhammer - entlang Wenderbach - Höhe 583,7 - entlang und Querung B303 - Ausgangspunkt	5,051	5,1	Rundwanderweg Nr. 3 der Gemeinde Bad Alexandersbad	Apr 20
8737	örtl. Wanderweg	Rundwanderweg			1	221	501-01					5	Bad Alexandersbad	<i>Bad Alexandersbad (501):</i> Schlossterrassen - Luisenquelle - Höhen 580 / 583,6 / 582 - Querung Wenderbach - Kleinwendern - Lehmgrube - ö Friedhof - Luisenallee - Ausgangspunkt	5,048	5,0	Rundwanderweg Nr. 1 der Gemeinde Bad Alexandersbad	Apr 20
8738	örtl. Wanderweg	Rundwanderweg			2	222	501-02					5	Bad Alexandersbad	<i>Bad Alexandersbad (501):</i> Schlossterrassen - Luisenquelle - Höhe 580 / 583,6 - Aussichtspunkt - WA Büschling / Siebenbrunn - Wendener Stein - Abstecher Kleinwendern - im Tal des Wenderbachs Ri Luisenquelle - Ausgangspunkt	5,253	5,3	Rundwanderweg Nr. 2 der Gemeinde Bad Alexandersbad	Apr 20
8739	örtl. Wanderweg	Rundwanderweg			4	224	501-04					5	Bad Alexandersbad	<i>Bad Alexandersbad (501):</i> Kleinwendern - Wendener Stein - Graentzer Stein - Höhe 650 - Ausgangspunkt	3,845	3,8	Rundwanderweg Nr. 4 der Gemeinde Bad Alexandersbad	Apr 20
8740	örtl. Wanderweg	Rundwanderweg			2	252	203-02					2	Marktredwitz	<i>Marktredwitz (203):</i> Wackerstadion (Unterführung B303) - Querung B303 - Einzel Tiefenbach - "Hummelburg" - n Berghof - Berghofweg - Querung B303 - Albrecht-Dürer-Str. - Adam-Krafft-Str. - entlang B303 - Ausgangspunkt	5,330	5,3	Rundwanderweg Nr. 2 der Gemeinde Marktredwitz	Mrz 20
8741	örtl. Wanderweg	Rundwanderweg			3	253	203-03					2	Marktredwitz	<i>Marktredwitz (203):</i> Parkplatz Thälauer Str. - n Berghof - n Hummelburg - Unterthölau - entlang Eisenbahnlinie - Miedelmühle - Unterführung Eisenbahn - Ausgangspunkt	5,946	5,9	Rundwanderweg Nr. 3 der Gemeinde Marktredwitz	Mrz 20
8742	örtl. Wanderweg	Rundwanderweg			4	254	203-04					2	Marktredwitz	<i>Marktredwitz (203):</i> Eisenbahnbrücke (Manzenberger Str.) - In der Lohe - w Höhe 589,1 - 24-Örterstein - Ausgangspunkt	2,516	2,5	Rundwanderweg Nr. 4 der Gemeinde Marktredwitz	Mrz 20
8743	örtl. Wanderweg	Rundwanderweg			6	256	203-06					2	Marktredwitz	<i>Marktredwitz (203):</i> Lorenzreuth (Sportgelände) - parallel A93 - Unterquerung A93 - Weiher am Peuntbach - ö Höhe 524 - Röslautal - WA Schupfenwald - Unterquerung A93 - Ausgangspunkt	5,265	5,3	Rundwanderweg Nr. 6 der Gemeinde Marktredwitz	Mrz 20
8745	örtl. Wanderweg	Rundwanderweg			7	207	107-07					1	Selb	<i>Selb (107)</i> Längenau - Höhe 614 - um den Wartberg - um den Oppersbühl - Längenau	6,058	6,1	Rundwanderweg 7 "Bankerlweg" der Gemeinde Selb	Apr 20
8746	örtl. Wanderweg	Rundwanderweg			2	222	107-22					1	Selb	<i>Selb (107):</i> Forst Mühlbacher Waldung - Schlüsselstein - entlang der Bundesgrenze (historische Wappensteine) - Ausgangspunkt	0,803	0,8	Rundwanderweg Nr. 2 der Gemeinde Selb-Pißberg	Feb 22
8748	örtl. Wanderweg	Rundwanderweg			1	201	107-01					1	Selb	<i>Selb (107)</i> Silberbach (Ecke Zur Hohen Warte/Im Silbergrund) - Querung Silberbach - Nordhang Großer Hengstberg - n Brandberg / Hohe Wart - Höhe 599 - Ausgangspunkt	5,480	5,5	Rundwanderweg Nr. 1 der Stadt Selb (Silberbach)	Apr 20


















8753	örtl. Wanderweg	Rundwanderweg			261	111-01				RW 1	1	Hohenberg	Hohenberg (111): Hohenberg (Burgplatz) – Kirchstraße – Schulsteig – Unterer Brand – Grünstegbrücke – Pfeiffemühle – Hammermühle – Carolinenquelle – Ausgangspunkt	6,202	6,2	Rundwanderweg Nr. 1 der Gemeinde Hohenberg	Apr 20
8754	örtl. Wanderweg	Rundwanderweg			262	111-02				RW 2	1	Hohenberg	Hohenberg (111): Hohenberg (Burgplatz) – Schindinger Straße – Weißenbachstraße – Fischern – Carolinenquelle – Confinhaus – Ausgangspunkt	4,327	4,3	Rundwanderweg Nr. 2 der Gemeinde Hohenberg	Apr 20
8775	örtl. Wanderweg	Rundwanderweg			264	111-04				RW 4	1	Hohenberg	Hohenberg (111): Hohenberg (Burgplatz) – Kirchstraße – Langer Weg – Ottenlohe – Weidighaus – Raithenbach – Menzloh – Ausgangspunkt	6,946	6,9	Rundwanderweg Nr. 4 der Gemeinde Hohenberg	Apr 20
8777	örtl. Wanderweg	Rundwanderweg			266	101-06					1	Arzberg	Arzberg (101): Arzberg (Friedrich-Ebert-Straße) – G'steinigt – An der Buchstauden – Schöpfengasse – Bergweiskgasse – Kirchplatz – Ausgangspunkt	4,757	4,8	Rundwanderweg Nr. 6 der Gemeinde Arzberg	Apr 20
8778	örtl. Wanderweg	Rundwanderweg			261	101-01					1	Arzberg	Arzberg (101): Arzberg (Friedrich-Ebert-Straße) – G'steinigt – Elisenfels – Waldenfelswarte – Carl-Schumann-Straße – Ausgangspunkt	6,749	6,7	Rundwanderweg Nr. 1 der Gemeinde Arzberg	Apr 20
8779	örtl. Wanderweg	Rundwanderweg			263	101-03					1	Arzberg	Arzberg (101): Arzberg (Parkplatz Siebenlindenberg) – Waldenfelswarte – Theresienfeld – Ausgangspunkt	4,025	4,0	Rundwanderweg Nr. 3 der Gemeinde Arzberg	Apr 20
8780	örtl. Wanderweg	Rundwanderweg			262	101-02					1	Arzberg	Arzberg (101): Arzberg (Parkplatz Siebenlindenberg) – Waldabteilungen Teerofen / Turnerin – Hagenhaus – Preußenstein – Ausgangspunkt	6,054	6,1	Rundwanderweg Nr. 2 der Gemeinde Arzberg	Apr 20
8781	örtl. Wanderweg	Rundwanderweg			264	101-04					1	Arzberg	Arzberg (101): Arzberg (Parkplatz Siebenlindenberg) – Waldabteilungen Böse Hülle / Schulwiese / Schwarzlache / Täfelein / Siebenlinden – Ausgangspunkt	6,303	6,3	Rundwanderweg Nr. 4 der Gemeinde Arzberg	Apr 20
8869	Wanderweg	Haupt-/Weit-/Fernwanderweg	Verb./Anschlussweg		53	133		2			2	Waldershof	Waldershof (209): Hackelstein - Hackelplatz - WA Im langen Graben / Hausnerin - Querung St 2121 - Ruine Weißenstein	3,814	3,8	Hackelstein- Ruine Weißenstein, FGVWegNr. 133, 2 Markierungsabschnitte, Abschnitt 1 durch OWV (Fuchsmühl- Hackelstein)	Apr 20
8894	örtl. Wanderweg	Rundwanderweg			255	203-05				RW 5	2	Marktredwitz	Marktredwitz (203): Manzenberger Str. - Birkweg - Weihergebiet - Manzenberg - WA Sodelholz - w Höhe 589,1 - In der Lohe - Ausgangspunkt	5,238	5,2	Rundwanderweg Nr. 5 der Gemeinde Marktredwitz	Mrz 20
8909	örtl. Wanderweg	Rundwanderweg			211	209-01				RW 1	2	Waldershof	Waldershof (209): Rathaus (Infotafel) - Johanneskapelle - unterhalb Schloßweiher und Kössein - Sonnen-/Bahnhofstr. - Am Damm - Querung Eisenbahn - entlang Schrebergärten - Leutendorf - Grünitzmühle - WA Schmierofen - Graentzerstein - WA Lohwiese - Rodenzenreuth - Schwimmbad - Ausgangspunkt	9,116	9,1	Rundwanderweg Nr. 1 der GemeindeWaldershof	Mrz 17
8910	örtl. Wanderweg	Rundwanderweg			212	209-02				RW 2	2	Waldershof	Waldershof (209): Rathaus (Infotafel) - Johanneskapelle - unterhalb Schloßweiher und Kössein - Sonnen-/Bahnhofstr. - Am Damm - Querung Eisenbahn - entlang Schrebergärten - Schwimmbad - Rodenzenreuth - Steharmühle - Langentheilen - Dreihäuser - Leimgruben - entlang Eisenbahn - Eisenbahndurchlass - Querung Kössein - Ausgangspunkt	15,246	15,2	Rundwanderweg Nr. 2 der GemeindeWaldershof	Mrz 17
8911	örtl. Wanderweg	Rundwanderweg			213	209-03				RW 3	2	Waldershof	Waldershof (209): Rathaus (Infotafel) - Johanneskapelle - Querung St2177 - Neumühle - Mascher Berg - Höhe 600,6 - Walbenreuth - w Lehenbühl - Ortsrand Wolfesreuth - Sportanlage - Markt - Ausgangspunkt	8,791	8,8	Rundwanderweg Nr. 3 der GemeindeWaldershof	Mrz 17
8926	Wanderweg	Haupt-/Weit-/Fernwanderweg	Verb./Anschlussweg		59	131		1			2	Waldershof	Waldershof (209): Waldershof (Rathaus) - Bahnhofstraße - Am Damm - Kösseinebad - Rodenzenreuth - "Ho-Tschi-Minh-Pfad" - Höhe 627,8 - Kössain	7,207	7,2	Waldershof - Kössain, WegNr131, ein Markierungsabschnitt	

9009	örtl. Wanderweg	Rundwanderweg				293	312-03					RW 3	3	Weidenberg	<i>Weidenberg (312):</i> Weidenberg (Bahnhof) - Überquerung Bahngleise - Rügersberger Weg - Heßlach Str. - bei Höhe 467 links auf asphaltierten Feldweg - Heßlach - Gossenreuth - Ri NO - Querung Heßlachbach - Ri S entlang Auenberg - am Sandgassengraben Ri SW - Königsheidering - Ausgangspunkt	7,700	7,7	Rundwanderweg Nr. 3 der Gemeinde Weidenberg	Apr 20
9010	örtl. Wanderweg	Rundwanderweg				292	312-02					RW 2	3	Weidenberg	<i>Weidenberg (312):</i> Weidenberg (Obermarkt) - Schuhmühle - Grund - Höhe 440 - s Görschnitz - Höhe 522 - n ö Breiter Berg - Höhe 561 / Querung BT 6 - Lankendorfer Berg - Höhe 571,8 - St. Stephan - Höhe 465 - Ausgangspunkt	8,888	8,9	Rundwanderweg Nr. 2 der Gemeinde Weidenberg	Apr 20
9011	örtl. Wanderweg	Rundwanderweg				291	312-01					RW 1	3	Weidenberg	<i>Weidenberg (312):</i> Weidenberg (Brunnen Rathausplatz) - Obere Marktstr. - Am Kulm - Höhen 543,2 / 558 / 554,6 - Hohe Straße - w Längengefäll - entlang Bergrängen - Waizenreuther Str. - Am Alten Schloss - Ausgangspunkt	7,003	7,0	Rundwanderweg Nr. 1 der Gemeinde Weidenberg	Apr 20
10503	Wanderweg	Haupt-/Weit-/Fernwanderweg				151	610		x			Oberfränkischer Jakobsweg	3	Bayreuth	<i>Bayreuth (301):</i> Bayreuth (Waldrand WA Skt. Georgen) - Schloss - entlang Roter Main - Skt. Johannes - Eremitage - Aichig - entlang Roter Main - Creussen - s Wassekraut - Rotmainquelle	31,866	31,9	Oberfränkischer Jakobsweg Hof - Nürnberg, FGV-WegNr 610, wird nur teilweise vom FGV markiert, Markierungsabschnitte 1 - ?	Nov 21
10903	örtl. Wanderweg	Rundwanderweg				291	404-01					RW 1	4	Oberkotzau	<i>Oberkotzau (404):</i> Autengrün - ö Hollareuth - entlang Untreibach - Eppenreuther Mühle - Querung Untreusee - Ri S - Höhe 537 - Ausgangspunkt	8,991	9,0	Rundwanderweg Nr. 1 der Gemeinde Oberkotzau	Apr 20
11739	Wanderweg	Haupt-/Weit-/Fernwanderweg	Qualitätsweg			92 oder 94	500			1	30	Fränkischer Gebirgsweg	4	Münchberg	<i>Münchberg (403):</i> Münchberg (Kreuzung 300m NW Rohbühl) – Mechlenreuth - Kleinlosnitz – sw Großlosnitz (699947E 5558865N)	9,289	225,9	Übernahme vom FWV in Münchberg / Übergabe an FSV nahe Rotmainquelle, FGV-WegNr 500, Markierungsabschnitte 01 - 30	Mai 21
11739	Wanderweg	Haupt-/Weit-/Fernwanderweg	Qualitätsweg			92 oder 94	500			2	30	Fränkischer Gebirgsweg	4	Zell	<i>Zell (408):</i> sw Großlosnitz (699947E 5558865N) - Haidberg - Zell - Saalequelle - sw Gipfelbereich Waldstein (703307E 5556111N)	8,689	225,9	Übernahme vom FWV in Münchberg / Übergabe an FSV nahe Rotmainquelle, FGV-WegNr 500, Markierungsabschnitte 01 - 30	Mai 20
11739	Wanderweg	Haupt-/Weit-/Fernwanderweg	Qualitätsweg			92 oder 94	500			3	30	Fränkischer Gebirgsweg	4	Münchberg	<i>Münchberg (403):</i> sw Gipfelbereich Waldstein (703307E 5556111N) – Gipfel - Wegstrecke - WUN 3 (7053974E 5556313N)	3,050	225,9	Übernahme vom FWV in Münchberg / Übergabe an FSV nahe Rotmainquelle, FGV-WegNr 500, Markierungsabschnitte 01 - 30	Jun 17
11739	Wanderweg	Haupt-/Weit-/Fernwanderweg	Qualitätsweg			92 oder 94	500			4	30	Fränkischer Gebirgsweg	5	Weißstadt	<i>Weißstadt (512):</i> WUN 3 (7053974E 5556313N) - Zigeunermühle - Frohlohe	2,814	225,9	Übernahme vom FWV in Münchberg / Übergabe an FSV nahe Rotmainquelle, FGV-WegNr 500, Markierungsabschnitte 01 - 30	Jun 17
11739	Wanderweg	Haupt-/Weit-/Fernwanderweg	Qualitätsweg			92 oder 94	500			5	30	Fränkischer Gebirgsweg	5	Kirchenlamitz	<i>Kirchenlamitz (505):</i> Frohlohe - Epprechtstein - Buchhaus - St2177 (711895E 5558917N)	7,093	225,9	Übernahme vom FWV in Münchberg / Übergabe an FSV nahe Rotmainquelle, FGV-WegNr 500, Markierungsabschnitte 01 - 30	Jun 17
11739	Wanderweg	Haupt-/Weit-/Fernwanderweg	Qualitätsweg			92 oder 94	500			6	30	Fränkischer Gebirgsweg	5	Niederlamitz	<i>Niederlamitz (508):</i> St2177 (711895E 5558917N) - Niederlamitz / Wustung - Hirschstein - Kornberg - Forstweg sö Abhang bei Höhe 689,9	9,463	225,9	Übernahme vom FWV in Münchberg / Übergabe an FSV nahe Rotmainquelle, FGV-WegNr 500, Markierungsabschnitte 01 - 30	Jun 17
11739	Wanderweg	Haupt-/Weit-/Fernwanderweg	Qualitätsweg			92 oder 94	500			7	30	Fränkischer Gebirgsweg	5	Marktleuthen	<i>Marktleuthen (507):</i> Forstweg (sö Abhang bei Höhe 689,9) - Spielberg - Heidelberg - Langer Berg (am Leuthenbach) - Schwarzenhammer (Einmündung B15)	7,653	225,9	Übernahme vom FWV in Münchberg / Übergabe an FSV nahe Rotmainquelle, FGV-WegNr 500, Markierungsabschnitte 01 - 30	Jun 17
11739	Wanderweg	Haupt-/Weit-/Fernwanderweg	Qualitätsweg			92 oder 94	500			8	30	Fränkischer Gebirgsweg	1	Thierstein	<i>Thierstein (110):</i> Schwarzenhammer (Einmündung B15) - Hendlhammer - Leupoldshammer - ö Wellertal (Egerbrücke/Parkplatz)	5,619	225,9	Übernahme vom FWV in Münchberg / Übergabe an FSV nahe Rotmainquelle, FGV-WegNr 500, Markierungsabschnitte 01 - 30	Jun 17
11739	Wanderweg	Haupt-/Weit-/Fernwanderweg	Qualitätsweg			92 oder 94	500			9	30	Fränkischer Gebirgsweg	1	Hohenberg	<i>Hohenberg (111):</i> ö Wellertal (Egerbrücke/Parkplatz) - Neuhaus a.d. Eger (WUN 4)	5,259	225,9	Übernahme vom FWV in Münchberg / Übergabe an FSV nahe Rotmainquelle, FGV-WegNr 500, Markierungsabschnitte 01 - 30	Jun 17
11739	Wanderweg	Haupt-/Weit-/Fernwanderweg	Qualitätsweg			92 oder 94	500			10	30	Fränkischer Gebirgsweg	1	Arzberg	<i>Arzberg (101):</i> Neuhaus a.d. Eger (WUN 4) - Steinhäuser - Einmündung Eichenallee (33 N, 297948E, 5551935N)	2,639	225,9	Übernahme vom FWV in Münchberg / Übergabe an FSV nahe Rotmainquelle, FGV-WegNr 500, Markierungsabschnitte 01 - 30	Jun 17

11739	Wandweg	Haupt-/Weit-/Fernwandweg		Qualitätsweg		92 oder 94	500		11	30	Fränkischer Gebirgsweg	1	Thiersheim	<i>Thiersheim (109):</i> Einmündung Eichenallee (33 N, 297948E, 5551935N) - Kothigenbibesbach - Karlmühle - Bergnersreuth (Parkplatz Gerätemuseum)	3,401	225,9	Übernahme vom FWV in München / Übergabe an FSV nahe Rotmainquelle, FGV-WegNr 500, Markierungsabschnitte 01 - 30	Jun 17
11739	Wandweg	Haupt-/Weit-/Fernwandweg		Qualitätsweg		92 oder 94	500		12	30	Fränkischer Gebirgsweg	1	Arzberg	<i>Arzberg (101):</i> Bergnersreuth (Parkplatz Gerätemuseum) - Röthenbach - Osteinigt - Kohlberg - Siebenlindenberg - Preußensteine - s Kappl	15,086	225,9	Übernahme vom FWV in München / Übergabe an FSV nahe Rotmainquelle, FGV-WegNr 500, Markierungsabschnitte 01 - 30	Jun 17
11739	Wandweg	Haupt-/Weit-/Fernwandweg		Qualitätsweg		92 oder 94	500		13	30	Fränkischer Gebirgsweg	1	Arzberg	<i>Arzberg (101):</i> s Kappl - Waldsassen (Goetheplatz/Kirchenstr.)	3,959	225,9	Übernahme vom FWV in München / Übergabe an FSV nahe Rotmainquelle, FGV-WegNr 500, Markierungsabschnitte 01 - 30	Aug 18
11739	Wandweg	Haupt-/Weit-/Fernwandweg		Qualitätsweg		92 oder 94	500		14	30	Fränkischer Gebirgsweg	1	Arzberg	<i>Arzberg (101)</i> Waldsassen (Goetheplatz/Kirchenstr.) - Altenhammer - Steinmühle - Gulg - Großbüchberg	12,156	225,9	Übernahme vom FWV in München / Übergabe an FSV nahe Rotmainquelle, FGV-WegNr 500, Markierungsabschnitte 01 - 30	Jun 17
11739	Wandweg	Haupt-/Weit-/Fernwandweg		Qualitätsweg		92 oder 94	500		15	30	Fränkischer Gebirgsweg	2	Marktredwitz	<i>Marktredwitz (203):</i> Großbüchberg - Rote Marter - Oberteicher Bühl - Teichberg - Hurtingöd - Fuchsmühl	12,763	225,9	Übernahme vom FWV in München / Übergabe an FSV nahe Rotmainquelle, FGV-WegNr 500, Markierungsabschnitte 01 - 30	Jun 17
11739	Wandweg	Haupt-/Weit-/Fernwandweg		Qualitätsweg		92 oder 94	500		16	30	Fränkischer Gebirgsweg	2	Waldershof	<i>Waldershof (209):</i> Fuchsmühl - Hadelstein - Weißenstein - Platte/Steinwald	8,503	225,9	Übernahme vom FWV in München / Übergabe an FSV nahe Rotmainquelle, FGV-WegNr 500, Markierungsabschnitte 01 - 30	Jun 17
11739	Wandweg	Haupt-/Weit-/Fernwandweg		Qualitätsweg		92 oder 94	500		17	30	Fränkischer Gebirgsweg	2	Pullenreuth	<i>Pullenreuth (207):</i> Platte/Steinwald - Glasschleif - Pullenreuth - Neusorg (Bahnbrücke)	9,907	225,9	Übernahme vom FWV in München / Übergabe an FSV nahe Rotmainquelle, FGV-WegNr 500, Markierungsabschnitte 01 - 30	Jun 17
11739	Wandweg	Haupt-/Weit-/Fernwandweg		Qualitätsweg		92 oder 94	500		18	30	Fränkischer Gebirgsweg	2	Neusorg	<i>Neusorg (205):</i> Neusorg (Bahnbrücke) - Hüllbachtal - Schwaizenreuth - Ebnath/Kalvarienberg (Kapelle)	5,947	225,9	Übernahme vom FWV in München / Übergabe an FSV nahe Rotmainquelle, FGV-WegNr 500, Markierungsabschnitte 01 - 30	Jun 17
11739	Wandweg	Haupt-/Weit-/Fernwandweg		Qualitätsweg		92 oder 94	500		19	30	Fränkischer Gebirgsweg	2	Ebnath	<i>Ebnath (201):</i> Ebnath/Kalvarienberg (Kapelle) - Wegkreuzung nahe Hirschbrunnen	4,020	225,9	Übernahme vom FWV in München / Übergabe an FSV nahe Rotmainquelle, FGV-WegNr 500, Markierungsabschnitte 01 - 30	Jun 17
11739	Wandweg	Haupt-/Weit-/Fernwandweg		Qualitätsweg		92 oder 94	500		20	30	Fränkischer Gebirgsweg	5	Wunsiedel	<i>Wunsiedel (513):</i> Wegkreuzung nahe Hirschbrunnen - Köseine - Haberstein - Burgstein - Kaiserfelsen - Luisenburg - Wegkreuzung nw Kösseinegipfel (713324E, 5542306N)	8,452	225,9	Übernahme vom FWV in München / Übergabe an FSV nahe Rotmainquelle, FGV-WegNr 500, Markierungsabschnitte 01 - 30	Jun 17
11739	Wandweg	Haupt-/Weit-/Fernwandweg		Qualitätsweg		92 oder 94	500		21	30	Fränkischer Gebirgsweg	2	Nagel	<i>Nagel (204):</i> Wegkreuzung nw Kösseinegipfel (713324E, 5542306N) - Reichenbach - Mühlbühl - Nagel - Girkelhöhle (Wegegabelung)	7,092	225,9	Übernahme vom FWV in München / Übergabe an FSV nahe Rotmainquelle, FGV-WegNr 500, Markierungsabschnitte 01 - 30	Jun 17
11739	Wandweg	Haupt-/Weit-/Fernwandweg		Qualitätsweg		92 oder 94	500		22	30	Fränkischer Gebirgsweg	5	Tröstau	<i>Tröstau (510):</i> Girkelhöhle (Wegegabelung) - Prinzenfels - Silberhaus	1,402	225,9	Übernahme vom FWV in München / Übergabe an FSV nahe Rotmainquelle, FGV-WegNr 500, Markierungsabschnitte 01 - 30	Mai 20
11739	Wandweg	Haupt-/Weit-/Fernwandweg		Qualitätsweg		92 oder 94	500		23	30	Fränkischer Gebirgsweg	5	Vordorf	<i>Vordorf (511):</i> Silberhaus - Pltte - Seehaus - Nußhardt - Schneeberg - Schneebergbrunnen	8,027	225,9	Übernahme vom FWV in München / Übergabe an FSV nahe Rotmainquelle, FGV-WegNr 500, Markierungsabschnitte 01 - 30	Jun 17
11739	Wandweg	Haupt-/Weit-/Fernwandweg		Qualitätsweg		92 oder 94	500		24	30	Fränkischer Gebirgsweg	3	Fichtelberg-Neubau	<i>Fichtelberg (304):</i> Schneebergbrunnen - Haberstein - B303 - Fichtelsee - Neubau - Fichtelnaabquelle - s Weißmainfels (Wegkreuzung)	10,305	225,9	Übernahme vom FWV in München / Übergabe an FSV nahe Rotmainquelle, FGV-WegNr 500, Markierungsabschnitte 01 - 30	Jun 17
11739	Wandweg	Haupt-/Weit-/Fernwandweg		Qualitätsweg		92 oder 94	500		25	30	Fränkischer Gebirgsweg	3	Bischofsgrün	<i>Bischofsgrün (303):</i> s Weißmainfels (Wegkreuzung) - Ochsenkopf - Reißingerbrunnen - Bischofsgrün - BT4 - Wegegabel n Moosbach / Höhe 730	10,201	225,9	Übernahme vom FWV in München / Übergabe an FSV nahe Rotmainquelle, FGV-WegNr 500, Markierungsabschnitte 01 - 30	Mai 20
11739	Wandweg	Haupt-/Weit-/Fernwandweg		Qualitätsweg		92 oder 94	500		26	30	Fränkischer Gebirgsweg	3	Warmensteinach	<i>Warmensteinach (311):</i> Wegegabel n Moosbach / Höhe 730 - Wegegabelung n Eselsbrunnen / Höhe 773	1,987	225,9	Übernahme vom FWV in München / Übergabe an FSV nahe Rotmainquelle, FGV-WegNr 500, Markierungsabschnitte 01 - 30	Jun 17
11739	Wandweg	Haupt-/Weit-/Fernwandweg		Qualitätsweg		92 oder 94	500		27	30	Fränkischer Gebirgsweg	3	Goldkronach	<i>Goldkronach (305):</i> Wegegabelung n Eselsbrunnen - w Fürstenstein	3,053	225,9	Übernahme vom FWV in München / Übergabe an FSV nahe Rotmainquelle, FGV-WegNr 500, Markierungsabschnitte 01 - 30	Jun 17














11739	Wandweg	Haupt-/Weit-/Fernwandweg		Qualitätsweg		92 oder 94	500		28	30	Fränkischer Gebirgsweg	3	Nemmersdorf	<i>Nemmersdorf (307):</i> w Fürstenstein - Sickenreuth - Goldener Hirsch - BT12 - Untersteinach (S2181)	7,200	225,9	Übernahme vom FWV/in Münchenberg / Übergabe an FSV nahe Rotmainquelle, FGV-WegNr 500, Markierungsabschnitte 01 - 30	Jun 17
11739	Wandweg	Haupt-/Weit-/Fernwandweg		Qualitätsweg		92 oder 94	500		29	30	Fränkischer Gebirgsweg	3	Weidenberg	<i>Weidenberg (312):</i> Untersteinach (S2181) - Döhiau - Höflas	3,832	225,9	Übernahme vom FWV/in Münchenberg / Übergabe an FSV nahe Rotmainquelle, FGV-WegNr 500, Markierungsabschnitte 01 - 30	Jun 17
11739	Wandweg	Haupt-/Weit-/Fernwandweg		Qualitätsweg		92 oder 94	500		30	30	Fränkischer Gebirgsweg	3	Bayreuth	<i>Bayreuth (301):</i> Höflas - Roderberg - Eremitage - Aichig - Schlehlenmühle - Eimersmühle - Hagenhohe - Creussen – Rotmainquelle	26,785	225,9	Übernahme vom FWV/in Münchenberg / Übergabe an FSV nahe Rotmainquelle, FGV-WegNr 500, Markierungsabschnitte 01 - 30	Jun 17
13342	örtl. Wandweg	Rundwandweg				218	105-08				RW 8	1	Schönwald	<i>Schönwald (105):</i> Brücke am Bahnhof - Oststr. - entlang Eisenbahn - Sportplatz - Grünhaid - Neuenbrand - Oststr. - Ausgangspunkt	3,305	3,3	Rundwanderweg Nr. 8 der Gemeinde Schönwald	Apr 20
13343	örtl. Wandweg	Rundwandweg				219	105-09				RW 9	1	Schönwald	<i>Schönwald (105):</i> Brücke am Bahnhof - Peuntstraße - Querung und entlang BAB93 - Reichenbach - WA Selber Holz - Plößberg - Plößberger Peuntstr. - Querung Stockbach - entlang und Querung BAB93 - Ausgangspunkt	5,480	5,5	Rundwanderweg Nr. 9 der Gemeinde Schönwald	Apr 20
14123	Wandweg	Haupt-/Weit-/Fernwandweg	Verb.-/Anschlussweg			93 oder 95	508		1	1	Zubringer-FGW	3	Nemmersdorf	<i>Nemmersdorf (305):</i> Goldkronach - Sickenreuth - FGW	2,519	2,5	Zuweg zum Fränkischen Gebirgsweg von Goldkronach	Mai 20
14124	Wandweg	Haupt-/Weit-/Fernwandweg	Verb.-/Anschlussweg			93 oder 95	509		1	1	Zubringer-FGW	3	Bad Berneck	<i>Bad Berneck (302):</i> Bad Berneck - Goldmühl - Brandholz - Fürstenstein - FGW	5,810	5,8	Zuweg zum Fränkischen Gebirgsweg von Bad Berneck	Mai 20
14160	Wandweg	Haupt-/Weit-/Fernwandweg	Verb.-/Anschlussweg			93 oder 95	501	a	1	1	Zubringer-FGW	2	Waldershof	<i>Waldershof (209):</i> Waldershof - Mascher Berg - Kaltenlohe - Marktredwitzer Haus - Weißenstein - FGW	9,239	11,6	Zuweg zum Fränkischen Gebirgsweg von Waldershof	Mai 20
14160	Wandweg	Haupt-/Weit-/Fernwandweg	Verb.-/Anschlussweg			93 oder 95	501	b	1	1	Zubringer-FGW	2	Waldershof	<i>Waldershof (209):</i> Marktredwitzer Haus - Plößberg - FGW	2,390	11,6	Zuwege zum Fränkischen Gebirgsweg vom Marktredwitzer Haus	Mai 20
14192	Wandweg	Haupt-/Weit-/Fernwandweg	Verb.-/Anschlussweg			93 oder 95	512		1	1	Zubringer-FGW	5	Bad Alexandersbad	<i>Bad Alexandersbad (501):</i> Bad Alexandersbad - Luisenburgallee - Luisenburg - FGW	2,400	2,4	Zuweg zum Fränkischen Gebirgsweg von Bad Alexandersbad	
14193	Wandweg	Haupt-/Weit-/Fernwandweg	Verb.-/Anschlussweg			93 oder 95	510		1	1	Zubringer-FGW	1	Thiersheim	<i>Thiersheim (109):</i> Thiersheim - Mittelmühle - Bergneisreuth - FGW	2,413	2,4	Zuweg zum Fränkischen Gebirgsweg von Thiersheim	Mai 20
14194	Wandweg	Haupt-/Weit-/Fernwandweg	Verb.-/Anschlussweg			93 oder 95	516		1	1	Zubringer-FGW	2	Neusorg	<i>Neusorg (205):</i> Neusorg - Bärenrangen - FGW Variante: über Denkmal Erbfolgekrieg - FGW	2,874	2,7	Zuwege zum Fränkischen Gebirgsweg von Neusorg	Mai 20
14195	Wandweg	Haupt-/Weit-/Fernwandweg	Verb.-/Anschlussweg			93 oder 95	518	a	1	1	Zubringer-FGW	5	Tröstau	<i>Tröstau (510):</i> Tröstau - Hohe Matze - Girtstein - FGW	5,437	13,8	Zuwege zum Fränkischen Gebirgsweg von Tröstau	Mai 20
14195	Wandweg	Haupt-/Weit-/Fernwandweg	Verb.-/Anschlussweg			93 oder 95	518	b	1	1	Zubringer-FGW	5	Tröstau	<i>Tröstau (510):</i> Tröstau - Neuenhammer - Silberhaus - FGW	5,421	13,8	Zuwege zum Fränkischen Gebirgsweg von Tröstau	Mai 20
14195	Wandweg	Haupt-/Weit-/Fernwandweg	Verb.-/Anschlussweg			93 oder 95	518	c	1	1	Zubringer-FGW	5	Tröstau	<i>Tröstau (510):</i> Tröstau - Fahrenbach - Kösseine - FGW	2,991	13,8	Zuwege zum Fränkischen Gebirgsweg von Tröstau	Mai 20
14196	Wandweg	Haupt-/Weit-/Fernwandweg	Verb.-/Anschlussweg			93 oder 95	507		1	1	Zubringer-FGW	2	Ebnath	<i>Ebnath (201):</i> Ebnath - Richtung Kalvaibenberg - FGW	1,057	1,1	Zuweg zum Fränkischen Gebirgsweg von Ebnath	Mai 20
14197	Wandweg	Haupt-/Weit-/Fernwandweg	Verb.-/Anschlussweg			93 oder 95	506		1	1	Zubringer-FGW	2	Brand i.d. Opf.	<i>Brand (206):</i> Brand - Bernlohe - Krögnitztal - Nagel - FGW	3,689	3,7	Zuweg zum Fränkischen Gebirgsweg von Brand	Mai 20
14225	Wandweg	Haupt-/Weit-/Fernwandweg	Verb.-/Anschlussweg			93 oder 95	513	b	1	3	Zubringer-FGW	1	Hohenberg	<i>Hohenberg (111):</i> Hohenberg - ST 2174 (B 303)	1,195	12,5	Zuwege zum Fränkischen Gebirgsweg von Hohenberg, FGV-WegNr 513b, Markierungsabschnitte 1 - 3	Mai 20
14225	Wandweg	Haupt-/Weit-/Fernwandweg	Verb.-/Anschlussweg			93 oder 95	513	b	2	3	Zubringer-FGW	1	Schirnding	<i>Schirnding (104):</i> ST 2174 (B 303) - Schirnding - Oschwitz	2,923	12,5	Zuwege zum Fränkischen Gebirgsweg von Hohenberg, FGV-WegNr 513b, Markierungsabschnitte 1 - 3	Mai 20
14225	Wandweg	Haupt-/Weit-/Fernwandweg	Verb.-/Anschlussweg			93 oder 95	513	b	3	3	Zubringer-FGW	1	Arzberg	<i>Arzberg (101):</i> Oschwitz - Kläranlage - Arzberg - Humboldtstr. - Wiesenmühle - FGW	3,516	12,5	Zuwege zum Fränkischen Gebirgsweg von Hohenberg, FGV-WegNr 513b, Markierungsabschnitte 1 - 3	Mai 20

14225	Wandweg	Haupt-/Weit-/Fernwandweg	Verb.-/Anschlussweg		93 oder 95	513	a	1	1	Zubringer-FGW	1	Hohenberg	<i>Hohenberg (111):</i> Hohenberg - Heiligenberg - Höhe 606 - s Basalthügel - Steinhäuser - FGW	4,890	12,5	Zuwege zum Fränkischen Gebirgsweg von Hohenberg. FGV-Weg Nr 513a, ein Markierungsabschnitt	Mai 20
14257	Wandweg	Haupt-/Weit-/Fernwandweg	Verb.-/Anschlussweg		93 oder 95	514		1	1	Zubringer-FGW	5	Marktleuthen	<i>Marktleuthen (507):</i> Marktleuthener Haus - Wendenhammer - Kaiserhammer Forst (Rondell) - FGW	5,962	6,0	Zuweg zum Fränkischen Gebirgsweg von Marktleuthen	Mai 20
14258	Wandweg	Haupt-/Weit-/Fernwandweg	Verb.-/Anschlussweg		93 oder 95	511	a	1	1	Zubringer-FGW	1	Selb	<i>Selb (107):</i> Selb/Eisstadion - F GW, Variante: Wunsiedler Weiher - Hoher Stein - Leupoldshammer - FGW	2,801	6,8	Zuwege zum Fränkischen Gebirgsweg von Selb	Mai 20
14258	Wandweg	Haupt-/Weit-/Fernwandweg	Verb.-/Anschlussweg		93 oder 95	511	b	1	1	Zubringer-FGW	1	Selb	<i>Selb (107):</i> Selb/Eisstadion - Wunsiedler Weiher - w Buchenbühl - Wellerthal - FGW	4,029	6,8	Zuwege zum Fränkischen Gebirgsweg von Selb	Mai 20
14259	Wandweg	Haupt-/Weit-/Fernwandweg	Verb.-/Anschlussweg		93 oder 95	504		1	1	Zubringer-FGW	1	Thierstein	<i>Thierstein (110):</i> Thierstein - Ziegelhütte - Leupoldshammer - FGW	3,504	3,5	Zuweg zum Fränkischen Gebirgsweg von Thierstein	Mai 20
14260	Wandweg	Haupt-/Weit-/Fernwandweg	Verb.-/Anschlussweg		93 oder 95	505		1	2	Zubringer-FGW	4	Schwarzenbach	<i>Schwarzenbach/Saale (106):</i> Schwarzenbach - Martinlamitz - Hauknock - Großer Kornberg (Ringweg)	9,910	10,9	Zuweg zum Fränkischen Gebirgsweg von Schwarzenbach	Mai 20
14260	Wandweg	Haupt-/Weit-/Fernwandweg	Verb.-/Anschlussweg		93 oder 95	505		2	2	Zubringer-FGW	4	Niederlamitz	<i>Niederlamitz (508):</i> Großer Kornberg (Ringweg) - Großer Kornberg Gipfel	0,961	10,9	Zuweg zum Fränkischen Gebirgsweg von Schwarzenbach	Mai 20
14263	Wandweg	Haupt-/Weit-/Fernwandweg	Verb.-/Anschlussweg		93 oder 95	515		1	1	Zubringer-FGW	3	Nemmersdorf	<i>Nemmersdorf (307):</i> Nemmersdorf - Konradswiese - Reuth - FGW	0,854	0,9	Zuweg zum Fränkischen Gebirgsweg von Nemmersdorf	Mai 20
14265	örtl. Wandweg	Rundwandweg	Lehrpfad		102	510-01				Förster-Herrmann-Natur- und Erlebnisweg	5	Tröstau	<i>Tröstau (510):</i> Parkplatz B303 oder Parkplatz Bad Rundwandweg: Bad - Glasbach - Tröstauer Forst-West	1,992	2,0	Förster-Herrmann-Natur- und Erlebnisweg Tröstau	Apr 20
14266	Wandweg	Haupt-/Weit-/Fernwandweg	Verb.-/Anschlussweg		93 oder 95	503		1	1	Zubringer-FGW	5	Vordorf	<i>Vordorf (511):</i> Vordorf - Vordorfermühle - Seehaus - FGW	4,308	4,3	Zuweg zum Fränkischen Gebirgsweg von Vordorf	
15525	Wandweg	Haupt-/Weit-/Fernwandweg			151a	001-01				Jakobusweg	0	FGV-Hauptverein	<i>FGV-Hauptverein (001)</i> Jakobusweg Fichtelgebirge (Marktshorgast-Weissenstadt-Kirchenpingarten-Creuzen)	70,300	70,3	Verantwortlich FGV-Hauptverein, keine Aufteilung auf Ortsvereine	Aug 23
16613	örtl. Wandweg	Rundwandweg			261	507-01				RW 1	5	Marktleuthen	<i>Marktleuthen (507):</i> Marktleuthener Haus - Querung St 2176 - Wiesenstr. - Forststr. - Sophienberg - Breitenlohe - entlang Eisenbahntrasse - Ausgangspunkt (mit Alternativroute über Eisenbahnviadukt)	4,606	4,6	Rundwandweg Nr. 1 der Gemeinde Marktleuthen	Apr 20
16614	örtl. Wandweg	Rundwandweg			216	106-06				RW 6	1	Schönwald	<i>Schönwald (105):</i> Porzellanbrunnen (Ecke Bucherbacher/Hutschenreuther Str.) - Buchbacher Str. - Höhe 673,9 - WA Lauserholz - sw Höhe 689 - so Gööringreuth - Buchbacher Str. - Ausgangspunkt	4,944	4,9	Rundwandweg Nr. 6 der Gemeinde Schönwald	Apr 20
16615	örtl. Wandweg	Rundwandweg			209	107-09				RW 9	1	Selb	<i>Selb (107)</i> Waldeingang beim Eisstadion - Teiche s Klepperbühl - Siebensternplatz - Hammergut - o Höhe 566 - Höhe 557,1 - Wunsiedler Weiher - Schröglberg - Ausgangspunkt	6,538	6,5	Rundwandweg Nr. 9 der Stadt Selb	Apr 20
16616	örtl. Wandweg	Rundwandweg			251	203-01				RW 1	2	Marktredwitz	<i>Marktredwitz (2)03:</i> Forsthaus - ehem. Kurheim Unna - Höhe 592 - WA Brand / Dachsbau - Höhe 640 - WA Büschling / Siebenbrunn - Höhe 673,6 - Höhe 672 - Höhe 637,5 - Querung Putzenreutherbach - Ausgangspunkt	6,427	6,4	Rundwandweg Nr. 1 der Gemeinde Marktredwitz	Mrz 20
16617	örtl. Wandweg	Rundwandweg			257	203-07				RW 7	2	Marktredwitz	<i>Marktredwitz (203):</i> Brand (Kösseinebrücke) An der Kösseine - Kolpingstr. - Kirchsteig - - WA Kleeschlag - Haingrün - Höhe 639 - Glashütte - Schießstand - Goethe-/Garten-/Fridauer Str. - Ausgangspunkt	6,433	6,4	Rundwandweg Nr. 7 der Gemeinde Marktredwitz	Mrz 20

16618	örtl. Wanderweg	Rundwanderweg				235	109-05					RW 5	1	Thiersheim	<i>Thiersheim (109):</i> Autohof bei A93 - Wampen - Höhe 608 - Wartbert - n Höhe 606 - Höhe 605 - Ausgangspunkt	4,412	4,4	Rundwanderweg Nr. 5 der Gemeinde Thiersheim	Apr 20
16619	örtl. Wanderweg	Rundwanderweg				211	104-01					RW 1	1	Schinding	<i>Schinding (104):</i> Schinding (Rathaus) – Bahnhof – Oschwitz – WUN 18 – Raithenbach – Menzloh – B 303 – Fischerweg - Ausgangspunkt	7,044	7,0	Rundwanderweg Nr. 1 der Gemeinde Schinding	Apr 20
16621	örtl. Wanderweg	Rundwanderweg				213	104-03					RW 3	1	Schinding	<i>Schinding (104):</i> Schinding (Rathaus) – Egerstraße-Reichelpark – Am Bergwerk – Waldgebiet Kohlhaus – Oberer Rennweg (Fußballplatz) – Bauvereinstraße – Bahnhofstraße - Ausgangspunkt	3,327	3,3	Rundwanderweg Nr. 3 der Gemeinde Schinding	Apr 20
2004	Wanderweg	Rundwanderweg	Lehrpfad	Qualitätstour		162	408-01					Humboldtweg		Zell	nochmals nach München melden, Umlegungen berücksichtigen, noch in NSP übernehmen	10,232	10,2		Jul 23
17892	Wanderweg	Haupt-/Weit-/Fernwanderweg	Themenweg			107	133	1	4			Glaswanderweg	3	Weidenberg	Abschnitte noch bemaßen >>> vermeintliche Gesamtlänge	8,040	19,7		Aug 23
17892	Wanderweg	Haupt-/Weit-/Fernwanderweg	Themenweg			107	133	1	2	4		Glaswanderweg	3	Warmensteinach	<i>Warmensteinach (311):</i> Hauptstrecke				Aug 23
17892	Wanderweg	Haupt-/Weit-/Fernwanderweg	Themenweg			107	133	2	2	4		Glaswanderweg	4	Warmensteinach	<i>Warmensteinach (311):</i> Schleife	1,080			Aug 23
17892	Wanderweg	Haupt-/Weit-/Fernwanderweg	Themenweg			107	133	1	3	4		Glaswanderweg	3	Fichtelberg	<i>Fichtelberg (304):</i> Hauptstrecke				Aug 23
17892	Wanderweg	Haupt-/Weit-/Fernwanderweg	Themenweg			107	133	2	3	4		Glaswanderweg	3	Fichtelberg	<i>Fichtelberg (304):</i> Stich	1,850			Aug 23
17892	Wanderweg	Haupt-/Weit-/Fernwanderweg	Themenweg			107	133	1	4	4		Glaswanderweg	3	Bischofsgrün	<i>Bischofsgrün (303):</i> Hauptstrecke	5,460			Aug 23
17892	Wanderweg	Haupt-/Weit-/Fernwanderweg	Themenweg			107	133	2	4	4		Glaswanderweg	4	Bischofsgrün	<i>Bischofsgrün (303):</i> Stich	0,836			Aug 23
17892	Wanderweg	Haupt-/Weit-/Fernwanderweg	Themenweg			107	133	3	4	4		Glaswanderweg	5	Bischofsgrün	<i>Bischofsgrün (303):</i> Schleife	2,440			Aug 23
18993	örtl. Wanderweg	Rundwanderweg	Lehrpfad			102	310-10					Naturlehrpfad Tauritzmühle	3	Speichersdorf	<i>Speichersdorf (310):</i> Tauritzmühle - Ri N bis Waldrand WA Grenzholz - Ri NW - Ri SW - Querung Tauritzbach und BT 42 - Ri S - Weihergebiet - BT 42 - Ausgangspunkt	4,224	4,2	Naturlehrpfad Tauritzmühle, Rundwanderweg der Gemeinde Speichersdorf	Apr 20
19021	örtl. Wanderweg	Rundwanderweg				227	501-07					RW 7 "Bisonrunde"	5	Bad Alexandersbad	<i>Bad Alexandersbad (501):</i> Schlossterrassen - Luisenquelle - Ri B303 - Sickersreuth - Höhe 580 - Luisenquelle - Ausgangspunkt"	2,443	2,4	Rundwanderweg Nr. 7 der Gemeinde Bad Alexandersbad	Apr 20
19022	örtl. Wanderweg	Rundwanderweg	Lehrpfad			354	204-01					Das Teutsche Paradies (Hauptweg)	2	Nagel	<i>Nagel (204):</i> Parkplatz Grenzhaus - Querung TIR10 - Gregnitzberg - Oberölbühl - Höhe 626 - Lochbühl - Jägersruh - Nordufer Nageler See - Wurmloch - Hohenbrand - Reichenbach - Höhe 665 - Ausgangspunkt. (Der Landschaftserlebnispfad bietet mehrere Einstiegsmöglichkeiten.)	12,703	12,7	Das Teutsche Paradies, Rundwanderweg der Gemeinde Nagel, Hauptweg	Apr 20
19023	örtl. Wanderweg	Rundwanderweg	Lehrpfad			353	204-04					Das Teutsche Paradies (Landschaft aus Menschenhand)	2	Nagel	<i>Nagel (204):</i> Mühlbühl - Wurmloch - Wurmlochpass - Hohenbrand - Höhe 679,6 - Reichenbach - Ausgangspunkt. (Der Landschaftserlebnispfad bietet mehrere Einstiegsmöglichkeiten.)	4,742	4,7	Das Teutsche Paradies, Rundwanderweg der Gemeinde Nagel, Themenweg "Landschaft aus Menschenhand"	Apr 20
19024	Wanderweg	Verb.-/Anschlussweg	Verb.-/Anschlussweg			51	72	c	1	1			5	Wunsiedel	<i>Wunsiedel (513):</i> Wanderweg 72a (LDBV-ID 19128) - Burgstein - Einmündung in Höhenweg (LDBV-ID 2050)	1,023	1,0	Wanderweg 72a - Einmündung Höhenweg, FGV-WegNr 72c, ein Markierungsabschnitt	Apr 20

19025	örtl. Wanderweg	Rundwanderweg	Lehrpfad		352	204-03				Das Teutsche Paradies (Tieren auf der Spur)	2	Nagel	<i>Nagel (204):</i> Parkplatz Grenzhaus - Querung TIR10 - Gregnitzberg - Ri N nach Nagel - entlang Westufer Nageler See - Mühlbühl - Untermühlbühl - Ausgangspunkt. (Der Landschaftserlebnispfad bietet mehrere Einstiegsmöglichkeiten.)	5,010	5,0	Das Teutsche Paradies, Rundwanderweg der Gemeinde Nagel, Themenweg "Tieren auf der Spur"	Apr 20		
19026	örtl. Wanderweg	Rundwanderweg	Lehrpfad		351	204-02				Das Teutsche Paradies (Blüten und Mythen)	2	Nagel	<i>Nagel (204):</i> Parkplatz Grenzhaus - Querung TIR10 - Gregnitzberg - Oberbühl - Höhe 626 - Lochbühl - Jägersruh - entlang Westufer Nageler See - Ri S durch Nagel - Ausgangspunkt. (Der Landschaftserlebnispfad bietet mehrere Einstiegsmöglichkeiten.)	6,244	6,2	Das Teutsche Paradies, Rundwanderweg der Gemeinde Nagel, Themenweg "Blüten und Mythen"	Apr 20		
19128	Wanderweg	Verb./Anschlussweg	Verb./Anschlussweg		104	72	a	1	1		5	Wunsiedel	<i>Wunsiedel (513):</i> Labyrinth (oberer Ausgang) - Kaiserfelsen - Einmündung in FGV-WegNr 72c (LGV-ID 19024)	0,900	0,9	Labyrinth (oberer Ausgang) - Einmündung Wanderweg 72, FGV-WegNr 72a, ein Markierungsabschnitt	Mai 20		
19129	Wanderweg	Verb./Anschlussweg	Verb./Anschlussweg		63	72	b	1	1		5	Wunsiedel	<i>Wunsiedel (513):</i> Burgsteinfelsen - Haberstein	0,591	0,6	Burgsteinfelsen - Haberstein, FGV-WegNr 72b, ein Markierungsabschnitt	Mai 20		
19361	Wanderweg	Verb./Anschlussweg	Verb./Anschlussweg		93 oder 95	517	b	1	1	Zubringer-FGW	5	Weißstadt	<i>Weißstadt (512):</i> Weißstadt (Schwimmbad) - FGW, Variante: über Schullandheim - Richtung WUN 3 - FGW	2,275	5,5	Zuwege zum Fränkischen Gebirgsweg von Weißstadt	Mai 20		
19361	Wanderweg	Verb./Anschlussweg	Verb./Anschlussweg		93 oder 95	517	a	1	2	Zubringer-FGW	5	Weißstadt	<i>Weißstadt (512):</i> Weißstadt (Schwimmbad) - Einmündung Höhe 770	2,556	5,5	Zuwege zum Fränkischen Gebirgsweg von Weißstadt	Mai 20		
19361	Wanderweg	Verb./Anschlussweg	Verb./Anschlussweg		93 oder 95	517	a	2	2	Zubringer-FGW	5	Münchberg	<i>Münchberg (403):</i> Einmündung Höhe 770 - Großer Waldstein - FGW	0,656	5,5	Zuwege zum Fränkischen Gebirgsweg von Weißstadt	Mai 20		
20316	örtl. Wanderweg	Rundwanderweg	Rundwanderweg		72	302-03					3	Bad Berneck	<i>Bad Berneck (302):</i> Escherlich - B303 - Schmelz - Föllmarsberg - Föllmar - w Steinbühl - Querung Schmelzbach - höhe 621,4 - Steinbühl - Ausgangspunkt	7,761	7,8	Rundwanderweg "Escherlich" der Gemeinde Bad Berneck	Aug 18		
20322	örtl. Wanderweg	Rundwanderweg			251	508-01					5	Kulmbach	<i>Kulmbach (506):</i> Am Rehberg (Parkplatz) - Sendemast - Aussichtsturm - Höhe 503,5 - Kesseleite - Kesselweg - Meiser Straße - Gustav-Adolf-Str. - Ausgangspunkt	6,417	6,4	Rundwanderweg 1 der Stadt Kulmbach, FGV-WegNr 50601, ein Markierungsabschnitt	Apr 20		
20362	Wanderweg	Haupt/Weit-/Fernwanderweg		Qualitätsweg		87	550		1		2	Fränkisches Steinreich	4	Zell	<i>Zell (408):</i> Waldstein - Saalequelle - Zell - Grossenau - Mödlenreuth (B 2)	10,819	35,6	Frankenweg (Fels bei Schübelhammer), FGV-WegNr 550, Markierungsabschnitte 1 - 2, Übernahme/Übergabe Frankenwaldverein in Marienweiher	Mai 20
20362	Wanderweg	Haupt/Weit-/Fernwanderweg		Qualitätsweg		87	550		2		2	Fränkisches Steinreich	4	Weißsteinverein	<i>Weißsteinverein Stammbach (410):</i> Mödlenreuth (B 2) - Buchekeizel - Tennesreuth - Fleisnitzmühle - Stammbach - Weißstein - Gundlitz - Henschot - n Cottenau - w Filshof - Steinbach - Marienweiher (Übergabe an FWV)	24,787	35,6	Fränkischer Gebirgsweg (Waldstein) - Frankenweg (Fels bei Schübelhammer), FGV-WegNr 550, Markierungsabschnitte 1 - 2, Übernahme/Übergabe Frankenwaldverein in Marienweiher	Mai 20
22153	örtl. Wanderweg	Rundwanderweg			73	312-09					3	Weidenberg	<i>Weidenberg (312):</i> Weidenberg (Scherzenmühle) - Reitersgasse - entlang Scherzenbach - Richtung Hutbühl/Waizenreuth - Aurangen - Reitersgasse - Ausgangspunkt	3,490	3,5	Lehrpfad der Gemeinde Weidenberg	Mai 20		
22176	örtl. Wanderweg	Rundwanderweg	Lehrpfad		154	107-11					1	Kuselwusel-Walderlebnispfad (rot)	1	Selb	<i>Selb (107):</i> Eisstadion - Höhe 585 - s Schröglersberg - Lausenbach - Wunsiedler Weiher - Eisstadion	2,768	2,8	Kuselwusel-Walderlebnispfad, roter Rundweg	Mai 20
22178	örtl. Wanderweg	Rundwanderweg	Lehrpfad		154	107-12					1	Kuselwusel-Walderlebnispfad (grün)	1	Selb	<i>Selb (107):</i> Eisstadion - Siebensternplatz - s Schröglersberg - Höhe 585 - Eisstadion	2,132	2,1	Kuselwusel-Walderlebnispfad, grüner Rundweg	Mai 20
22180	örtl. Wanderweg	Rundwanderweg	Lehrpfad	rollstuhlgeeignet		154	107-13				1	Kuselwusel-Walderlebnispfad (grün)	1	Selb	<i>Selb (107):</i> Eisstadion - Siebensternplatz	1,022	1,0	Kuselwusel-Walderlebnispfad, schwarz, Rollstuhl	Mai 20

22740	Wandweg	Haupt-/Weit-/Fernwandweg	Verb.-/Anschlussweg		86	100		1	2	Mühlenweg	1	Thiersheim	<i>Thiersheim (109):</i> Thiersheim (Marktplatz) - Böhmühle - entlang Thiersbach - Mittelmühle - Karlmühle	2,885	7,3	Thiersheim - Arzberg, FGV-WegNr 100, Markierungsabschnitte 1 - 2	Mai 20
22740	Wandweg	Rundwandweg	Verb.-/Anschlussweg		86	100		2	2	Mühlenweg	1	Arzberg	<i>Arzberg (101):</i> Karl-mühle - Sandmühle - Flittermühle - Untere Rohrschmiedmühle - Wiesenmühle	4,401	7,3	Thiersheim - Arzberg, FGV-WegNr 100, Markierungsabschnitte 1 - 2	Mai 20
23464	örtl. Wandweg	Rundwandweg			157	312-08				Mühlenweg	3	Weidenberg	<i>Weidenberg (312):</i> Weidenberg (Scherzenmühle) - Am Buchert - Rathausplatz - Waizenreuther Str. - Aurangen - Ausgangspunkt	3,317	3,3	Mühlenweg der Gemeinde Weidenberg	Mai 20
23465	örtl. Wandweg	Rundwandweg	Themenweg		156	303-04				Wolfsgartenweg	3	Bischofsgrün	<i>Bischofsgrün (303):</i> Wülfersreuth (100 m ö Parkplatz am Ortsrand bei TP 702,7) - n Höhe 711 - w Höhe 707 - n B303 - s Höhe 711 - Ausgangspunkt	2,334	7,5	Wolfsgartenweg, Rundwanderweg der Gemeinde Bischofsgrün	Apr 20
24187	Wandweg	Haupt-/Weit-/Fernwandweg	Verb.-/Anschlussweg		57	101		1	1	Jägersteig	3	Warmensteinach	<i>Warmensteinach (311):</i> FGV-WegNr 56 - Ringweg Warmensteinach (FGV-WegNr 202)	8,218	8,2	Jägersteig Warmensteinach	Mai 20
24321	örtl. Wandweg	Themenweg	Themenweg		106	405-05				Mit der Amika in den Rehauer Forst	4	Rehau	<i>Rehau (405):</i> Rehau (Bahnhof) - Garten-/Ludwig-/Schützen-/Faßmannreuther Str. - Unterquerung A93 - WA Teichholz, Hölle, Rgoleistreuth - Faßmannsreuth - s Sigmundsgrün - Absteher Raitschin/Ziegelhütte - Höhe 608 (Waldhaus Eichberg) - w Löwitz - Seelohe - Waldhaus/Unlitzstr. - weiter auf Hinweg -	20,419	20,4	Rundwanderweg Nr. 5 der Gemeinde Rehau, Amikaprojekt LPV Hof: "Mit der Amika in den Rehauer Forst", erstellt September 2016	Apr 20
24322	Wandweg	Rundwandweg	Themenweg		106	102		1	2	Mit der Amika auf den Kornberg	4	Rehau	<i>Rehau (405):</i> Rehau (Bahnhof) - Garten-/Ludwig-/Ascher Str. - entlang Eisenbahn/Perlenbach - Höhe 545 - ö Röllmühle - Brücke über Bocksbach	4,098	11,6	Rehau - Vorsuchhütte, FGV-WegNr 102 Markierungsabschnitte 1 - 2 Amikaprojekt LPV Hof: "Mit der Amika auf den Kornberg", erstellt September 2016	Apr 20
24322	Wandweg	Rundwandweg	Themenweg		106	102		2	2	Mit der Amika auf den Kornberg	1	Schönwald	<i>Schönwald (105):</i> Brücke über Bocksbach - Klepper-mühle - Göringsreuth - Vorsuchhütte	7,517	11,6	Rehau - Vorsuchhütte, FGV-WegNr 102 Markierungsabschnitte 1 - 2 Amikaprojekt LPV Hof: "Mit der Amika auf den Kornberg", erstellt September 2016	Apr 20
24547	örtl. Wandweg	Rundwandweg			281	504-11		1	2	RW-MSG 1	5	Gefrees	Wegespinne Höhe 615 (w Höflas) - BT 10 - ö Eichenbühl - Windrad - Marktschorgast - sö Höhe 535 - Abzweig n Singerweiher	7,390	11,1	Rundwanderweg 1 der Gemeinde Marktschorgast, betreut von OV Gefrees & Weißensteinverein, 2 Markierungsabschnitte	Mrz 18
24547	örtl. Wandweg	Rundwandweg			281	504-11		2	2	RW-MSG 1	4	Weißensteinverein	<i>Weißensteinverein (410):</i> Abzweig n Singerweiher - Weißenstein - w Höhe 615/Oberbug - w Bärenbühl - Wegespinne Höhe 615 (w Höflas)	3,678	11,1	Rundwanderweg 1 der Gemeinde Marktschorgast, betreut von OV Gefrees & Weißensteinverein, 2 Markierungsabschnitte	Mrz 18
24711	örtl. Wandweg	Rundwandweg			241	407-01				RW 1	4	Spameck	<i>Spameck (407):</i> Parkplatz an HO 18 (w Reinersreuth) - Weidenbrunnen / Höhe 764 - w Bergkopf - Ausgangspunkt	3,452	3,5	Rundwanderweg Nr. 1 der Gemeinde Spameck	Mrz 19
24713	örtl. Wandweg	Rundwandweg			246	407-06				RW 6	4	Spameck	<i>Spameck (407):</i> Spameck (Mühlteichplatz) - Münchbergstr. - Talstr. - Pfarrbachweg - Nelken-/Saalmühlstr. - Saalmühle - Höhe 542,2 - Eiben b. Weißdorf - Weißdorf - Bug - entlang Sächsische Saale - Oppenroth - Querung B 289 - Höhe 524 - Bärlas - Benk - s Benker Berg - Höhe 548 - Benker Weg - Einzel-/Weißenstädter Str. - Ausgangspunkt	15,283	15,3	Rundwanderweg Nr. 6 der Gemeinde Spameck	Mrz 19
24714	örtl. Wandweg	Rundwandweg			242	407-02				RW 2	4	Spameck	<i>Spameck (407):</i> Parkplatz an HO 18 (bei Höhe 761,7) - HO 18 - Höhe 743 - Querung Lehtenbach - Schlöppnerbrunnen - Höhe 764 / Weidenbrunnen - Ausgangspunkt	4,812	4,8	Rundwanderweg Nr. 2 der Gemeinde Spameck	Mrz 19
24844	örtl. Wandweg	Rundwandweg			251	112-01				RW 1	1	Höchstädt	<i>Höchstädt (112):</i> Hauptstr. (Gaststätte Einhorn) - ö Schloßberg - n Hofmühle - Tännig - Rübensgrün - n Brunnenbühl - Schloßplatz - Ausgangspunkt	9,553	9,6	Rundwanderweg 1 der Gemeinde Höchstädt	Mai 20

24845	örtl. Wanderweg	Rundwanderweg			252	112-02				RW 2	1	Höchstädt	<i>Höchstädt (112):</i> Hauptstr. (Gaststätte Einhorn)- Schloßplatz - Bahnhofstr. - Reitsteig - Ausgangspunkt	3,014	3,0	Rundwanderweg 2 der Gemeinde Höchstädt	Mai 20
24846	örtl. Wanderweg	Rundwanderweg			253	112-03				RW 3	1	Höchstädt	<i>Höchstädt (112):</i> Hauptstr. (Gaststätte Einhorn)- Schloßplatz - Querung Biberbach - Braunersgrün - entlang A93 - Schloßplatz - Ausgangspunkt	6,511	6,5	Rundwanderweg 3 der Gemeinde Höchstädt	Mai 20
25194	örtl. Wanderweg	Rundwanderweg			211	507-11				RW 1 Schwarzenhammer	5	Marktleuthen	<i>Marktleuthen (507):</i> Schwarzenhammer (Egerstraße/Schloßstraße) - Schulweg - parallel zur Eger - Hammerangen - im Kaiserhammer Forst West zum Rondell (Wegspinne) - WA Vogelherd - Ausgangspunkt	4,461	4,5	Rundwanderweg 1 (Schwarzenhammer) der Gemeinde Thierstein, Markierung: Marktleuthen	Okt 20
25195	örtl. Wanderweg	Rundwanderweg			212	507-12				RW 2 Schwarzenhammer	5	Marktleuthen	<i>Marktleuthen (507):</i> Schwarzenhammer (Egerstraße/Schloßstraße) - Schulweg - WA Vogelherd - Rondell (Wegspinne) - WA Pandur - Querung Leutnbach - entlang Südhang Tannenberg - Abstecher zum Schließlein - Scharzenhammer - auf Rad-/Fußweg - Ausgangspunkt	5,464	5,5	Rundwanderweg 2 (Schwarzenhammer) der Gemeinde Thierstein, Markierung: Marktleuthen	Okt 20
25196	örtl. Wanderweg	Rundwanderweg			213	507-13				RW 3 Schwarzenhammer	5	Marktleuthen	<i>Marktleuthen (507):</i> Schwarzenhammer (Egerstraße/Schloßstraße) - Rad-/Fußweg - Mühlbergweg - Kaiserhammer - Rad-/Fußweg - Ausgangspunkt	3,170	3,2	Rundwanderweg 3 (Schwarzenhammer) der Gemeinde Thierstein, Markierung: Marktleuthen	Jan 21
25197	örtl. Wanderweg	Rundwanderweg			214	507-14				RW 4 Schwarzenhammer	5	Marktleuthen	<i>Marktleuthen (507):</i> Kaiserhammer (Egerstraße) - Mühlgraben - nö Höhe 563 - Schloßstraße - Ausgangspunkt	2,519	2,5	Rundwanderweg 4 (Schwarzenhammer) der Gemeinde Thierstein, Markierung: Marktleuthen	Jan 21
25353	örtl. Wanderweg	Rundwanderweg			202	512-02				RW 2	5	Weißensstadt	<i>Weißensstadt (512):</i> Parkplatz (Badstraße) - Bürgemeister-Pöhlmann-Str. - Querung Spamecker Str. - Frohlohe - Fichtenhammer - s Lehsten - s Oberer Sandberg - Einmündung in Hinweg - Ausgangspunkt	9,880	9,9	Rundwanderweg 2 der Gemeinde Weißensstadt	Jan 21
25354	örtl. Wanderweg	Rundwanderweg			204	512-04				RW 4	5	Weißensstadt	<i>Weißensstadt (512):</i> Parkplatz (Segelgelände) - Schönlinnd - Weißensheid - Voitsumra - Neuenhammer - Weihermühle - Ausgangspunkt	8,644	8,6	Rundwanderweg 4 der Gemeinde Weißensstadt	Jan 21
25355	örtl. Wanderweg	Rundwanderweg			203	512-03				RW 3	5	Weißensstadt	<i>Weißensstadt (512):</i> Parkplatz (Segelgelände) - Bummeltränke - ö Wohngebiet Lederer - Rudolfsstein - Rudolfsattel - Höhe 720 - ö Schönlinnd - Ausgangspunkt	9,009	9,1	Rundwanderweg 3 der Gemeinde Weißensstadt	Jun 20
25356	örtl. Wanderweg	Rundwanderweg			201	512-01				RW 1	5	Weißensstadt	<i>Weißensstadt (512):</i> Parkplatz (Gaststätte Stadtbad) - Schullandheim Weißensstadt Spandau - Höhe 810 - Waldstein - Höhe 770 - WA Kroatenlohe - o Ruppertsgrün - Querung Vulgera - Vulgeraweier - Ausgangspunkt	9,080	9,1	Rundwanderweg 1 der Gemeinde Weißensstadt	Jun 20
25732	örtl. Wanderweg	Rundwanderweg			266	111-06				RW 6	1	Hohenberg	<i>Hohenberg (111):</i> Hohenberg (Burgplatz) - Kirchoße - Schlusteig - Brandweg - Höhe 494 - WA Silberloh - über den Heiligenberg - Höhe 533 - Ausgangspunkt	7,525	7,5	Rundwanderweg Nr. 6 der Gemeinde Hohenberg	Jun 21
25912	örtl. Wanderweg	Rundwanderweg	Qualitätsweg		159	303-13				Weißmain-Ochsenkopf-Steig	3	Bischofsgrün	<i>Bischofsgrün (303):</i> Bischofsgrün (Seilbahn Talstation) - Weißer Main - Karches - Weißmainfelsen - Weißmainquelle - Ochsenkopf - Pumperhieb - Wanderparkplatz Vogelherd - Hügelfels - Sprungschanze - Ausgangspunkt	10,500	10,5	Rundwanderweg Nr. 13 der Gemeinde Bischofsgrün "Weißmain-Ochsenkopf-Steig"	Jan 22
26469	örtl. Wanderweg	Rundwanderweg	Qualitätsweg kurz		163	303-14				Maigrafenrunde	3	Bischofsgrün	<i>Bischofsgrün (303):</i> Wülferreuth (Wanderparkplatz Kellerhaus) - Wolfsgarten - Güßhügel - Maigrafenweg - "Gefreiser Str." - Schweinsbach - Wülferreuth unteres Dorf - Lohe - Bärreuther Straße - Eichig - Dorfmitte - Neuhaus - Ausgangspunkt	10,510	10,5	Rundwanderweg Nr. 14 der Gemeinde Bischofsgrün "Maigrafenrunde"	Feb 23

