





































































LVG – ID (Wege- nummer)	LVG - Wegetyp des Landesamts für Vermessung und Geoinformation	FGV-Kategorie	Markie- rungs- zeichen	FGV- Wegn.r.	Wegname	zuschuss- berechtigt	Gesamt- länge Weg (FGV)	Wegverlauf, grob Näheres siehe Tabelle "Wege im Detail"
39	Wanderweg	Haupt-/Weit- /Fern- wanderweg		14	Europäischer Fernwander-weg Nr. 6	FGV	77,4	Europäischer Fernwanderweg Nr. 6 (E6), Ostsee - Wachau - Adria, Teilstück Fichtelgebirge, Wegverlauf siehe FGV-WegNr 14, Markierungsabschnitte 1 - 7
206	Wanderweg	Haupt-/Weit- /Fern- wanderweg		15	Main-Donau-Weg	FGV	29,8	Main-Donau-Weg, Ostlinie Bischofgrün-Passau; Teilstück Fichtelgebirge, Wegverlauf siehe FGV-WegNr 15, Markierungsabschnitte 1 - 4
353	Wanderweg	Haupt-/Weit- /Fern- wanderweg		18	Burgenweg	FGV	13,9	Burgenweg, Anteil Fichtelgebirge: Marktredwitz - Ruine Weißenstein, wegverlauf siehe FGV-WegNr 18, Markierungsabschnitte 1 - 2
1992	Wanderweg	Haupt-/Weit- /Fern- wanderweg		8	Quellenweg	FGV	52,0	Münchberg - Saalequelle - Egerquelle - Weißmainquelle - Fichtelnaabquelle - Marktredwitz, FGV-WegNr 8, Markierungsabschnitte 1 - 5
1993	Wanderweg	Haupt-/Weit- /Fern- wanderweg		5	Westweg	FGV	81,3	Münchberg - Rauher Kulm, FGV-WegNr 5, Markierungsabschnitte 1 - 7
1994	Wanderweg	Haupt-/Weit- /Fern- wanderweg		2	Nordweg	FGV	70,5	Kulmbach - Ostweg (Hirschfelder Tor), FGV-WegNr 2, Markierungsabschnitte 1 - 6
1996	Wanderweg	Haupt-/Weit- /Fern- wanderweg		13	Europäischer Fernwander-weg Nr. 3	FGV	107,4	Europäischer Fernwanderweg Nr. 3 (E3), Atlantik - Ardennen - Erzgebirge/Krusné hory- Karpaten - Schwarzes Meer, Teilstück Fichtelgebirge, Wegverlauf siehe FGV-WegNr 13, Markierungsabschnitte 1 - 13
1997	Wanderweg	Haupt-/Weit- /Fern- wanderweg		11	Saar-Schlesien-Weg	FGV	106,9	Münchberg - Dreiländereck, FGV-WegNr 11, Markierungsabschnitte 1 - 11
2010	örtl. Wanderweg	Rund- wanderweg		407_05	RW 5	FGV	7,9	Rundwanderweg Nr. 5 der Gemeinde Sparneck
2035	Wanderweg	Verb.-/ Anschluss-weg		51		FGV	9,0	Stein - Weißsteingipfel, FGV-WegNr. 51, ein Markierungsabschnitt
2039	Wanderweg	Verb.-/ Anschluss-weg		39		FGV	13,9	Weißenstein bei Stammbach - Saalequelle, FGV-WegNr 39, ein Markierungsabschnitt
2040	Wanderweg	Verb.-/ Anschluss-weg		37		FGV	10,0	Gefrees - Großer Waldstein, FGV-WegNr. 37, ein Markierungsabschnitt
2050	Wanderweg	Haupt-/Weit- /Fern- wanderweg		1	Höhenweg	FGV	47,8	Schwarzenbach - Wunsiedel, FGV-WegNr 1, Markierungsabschnitte 1 - 5
2051	Wanderweg	Haupt-/Weit- /Fern- wanderweg		17	Seenweg	FGV	69,0	Seenweg, Markierungsabschnitt Fichtelgebirge; Hof - Kirchenlaibach, FGV-WegNr. 17, Markierungsabschnitte 1 - 8
2066	Wanderweg	Haupt-/Weit- /Fern- wanderweg		9	Egerweg	FGV	49,2	Egerquelle - Fischern, FGV-WegNr 9, Markierungsabschnitte 1 - 6
2075	Wanderweg	Verb.-/ Anschluss-weg		41		FGV	12,5	Weißenstein - Hallerstein, FGV-WegNr. 41, Markierungsabschnitte 1 - 2
2077	Wanderweg	Verb.-/ Anschluss-weg		40		FGV	8,4	Sparneck - Kirchenlamitz, FGV-WegNr. 40, Markierungsabschnitte 1 - 2

LVG – ID (Wege- nummer)	LVG - Wegetyp des Landesamts für Vermessung und Geoinformation	FGV-Kategorie	Markie- rungs- zeichen	FGV- Wegnr.	Wegname	zuschuss- berechtigt	Gesamt- länge Weg (FGV)	Wegverlauf, grob Näheres siehe Tabelle "Wege im Detail"
2115	Wanderweg	Verb.-/ Anschluss-weg		34		FGV	2,7	Zell - Waldstein, FGV-WegNr 34a, ein Markierungsabschnitt
2172	Wanderweg	Verb.-/ Anschluss-weg		31		FGV	13,0	Hirschstein - Lamitzbrunnen, FGV-WegNr 31, ein Markierungsabschnitt
2179	Wanderweg	Verb.-/ Anschluss-weg		38		FGV	4,6	Sparneck - Großer Waldstein, FGV-WegNr. 38, ein Markierungsabschnitt
2181	Wanderweg	Verb.-/ Anschluss-weg		36		FGV	8,3	Quellenweg - Großer Waldstein, FGV-WegNr. 36, ein Markierungsabschnitt
2226	Wanderweg	Verb.-/ Anschluss-weg		23		FGV	13,5	Rehau - Kirchenlamitz Ost, FGV-WegNr 23, Markierungsabschnitte 1 - 3
2229	Wanderweg	Verb.-/ Anschluss-weg		29		FGV	21,9	Schwarzenbach/Saale - Thierstein, FGV-WegNr. 29, Markierungsabschnitte 1 - 4
2231	Wanderweg	Verb.-/ Anschluss-weg		43		FGV	10,7	Röslau - Kirchenlamitz, FGV-WegNr. 43, Markierungsabschnitte 1 - 2
2240	Wanderweg	Verb.-/ Anschluss-weg		42		FGV	10,3	Schwarzenbach/Saale - Hallerstein, FGV-WegNr. 42, ein Markierungsabschnitt
2243	örtl. Wanderweg	Rund- wanderweg		407_01	RW 1	FGV	3,5	Rundwanderweg Nr. 1 der Gemeinde Sparneck
2246	örtl. Wanderweg	Rund- wanderweg		407_02	RW 2	FGV	4,8	Rundwanderweg Nr. 2 der Gemeinde Sparneck
2248	örtl. Wanderweg	Rund- wanderweg		407_03	RW 3	FGV	5,6	Rundwanderweg Nr. 3 der Gemeinde Sparneck
2249	örtl. Wanderweg	Rund- wanderweg		407_04	RW 4	FGV	5,0	Rundwanderweg Nr. 4 der Gemeinde Sparneck
2253	örtl. Wanderweg	Rund- wanderweg		407_05	RW 5b	FGV	1,2	Rundwanderweg Nr. 5 der Gemeinde Sparneck
2255	örtl. Wanderweg	Rund- wanderweg		407_06	RW 6	FGV	15,3	Rundwanderweg Nr. 6 der Gemeinde Sparneck
2257	örtl. Wanderweg	Rund- wanderweg		407_06	RW 6a	FGV	2,1	Rundwanderweg Nr. 6a der Gemeinde Sparneck (Abkürzung für Rundwanderweg 6)
2289	örtl. Wanderweg	Rund- wanderweg		505_01	RW 1	FGV	6,1	Rundwanderweg Nr. 1 der Gemeinde Kirchenlamitz
2290	örtl. Wanderweg	Rund- wanderweg		505_02	RW 2	FGV	4,2	Rundwanderweg Nr. 2 der Gemeinde Kirchenlamitz

LVG – ID (Wege- nummer)	LVG - Wegetyp des Landesamts für Vermessung und Geoinformation	FGV-Kategorie	Markie- rungs- zeichen	FGV- Wegnr.	Wegname	zuschuss- berechtigt	Gesamt- länge Weg (FGV)	Wegverlauf, grob Näheres siehe Tabelle "Wege im Detail"
2291	örtl. Wanderweg	Rund- wanderweg		505_03	RW 3	FGV	2,3	Rundwanderweg Nr. 3 der Gemeinde Kirchenlamitz
2292	örtl. Wanderweg	Rund- wanderweg		505_11	Steinbruch-weg	FGV	3,3	Steinbruchweg, Rundwanderweg der Gemeinde Kirchenlamitz
2293	örtl. Wanderweg	Rund- wanderweg		505_12	Kartoffel-weg	FGV	13,2	Kartoffelweg, Rundwanderweg der Gemeinde Kirchenlamitz
2457	Wanderweg	Verb.-/ Anschluss-weg		35		FGV	13,5	Röslau - Großer Waldstein, FGV-WegNr 35, Markierungsabschnitte 1 - 2
2458	örtl. Wanderweg	Rund- wanderweg		507_07	RW 7	FGV	7,6	Rundwanderweg Nr. 7 der Gemeinde Marktleuthen
2462	örtl. Wanderweg	Rund- wanderweg		507_08	RW 8	FGV	4,1	Rundwanderweg Nr. 8 der Gemeinde Marktleuthen
2464	örtl. Wanderweg	Rund- wanderweg		507_06	RW 6	FGV	5,6	Rundwanderweg Nr. 6 der Gemeinde Marktleuthen
2466	örtl. Wanderweg	Rund- wanderweg		509_03	RW 3	FGV	10,7	Rundwanderweg Nr. 3 der Gemeinde Röslau
2470	Wanderweg	Verb.-/ Anschluss-weg		22		FGV	12,4	Rehau - Hallerstein, FGV-WegNr 22, Markierungsabschnitte 1 - 2
2481	Wanderweg	Verb.-/ Anschluss-weg		34		FGV	6,6	Wunsiedel - Röslau, FGV-WegNr 34, Markierungsabschnitte 1 - 2
2483	Wanderweg	Verb.-/ Anschluss-weg		67		FGV	11,1	Röslau - Höhenweg (Schneeberg), FGV-WegNr. 67, Markierungsabschnitte 1 - 2
2485	Wanderweg	Verb.-/ Anschluss-weg		65		FGV	18,7	Bischofsgrün - Wunsiedel, FGV-WegNr. 65, Markierungsabschnitte 1 - 4
2487	Wanderweg	Verb.-/ Anschluss-weg		36		FGV	2,2	Schönlind - Rudolfstein, FGV-WegNr. 36a, ein Markierungsabschnitt
2488	Wanderweg	Verb.-/ Anschluss-weg		48		FGV	10,4	Weißensstadt - Bischofsgrün, FGV-WegNr. 48, Markierungsabschnitte 1 - 2
2489	Wanderweg	Verb.-/ Anschluss-weg		66		FGV	3,2	Höhenlinik - Höhenweg, Wegverlauf siehe FGV-WegNr 66, ein Markierungsabschnitte
2491	Wanderweg	Verb.-/ Anschluss-weg		66a	Backöfele-weg	FGV	7,9	Bischofsgrün - Schneeberggipfel, "Backöfeleweg", FGV- WegNr.66a, ein Markierungsabschnitt
2494	Wanderweg	Verb.-/ Anschluss-weg		93	Goetheweg	FGV	1,6	Goetheweg (Karches - Weißmainfelsen) FGV-WegNr 93, ein Markierungsabschnitt


















LVG – ID (Wege- nummer)	LVG - Wegetyp des Landesamts für Vermessung und Geoinformation	FGV-Kategorie	Markie- rungs- zeichen	FGV- Wegnr.	Wegname	zue- r- berechtigt	Gesamt- länge Weg (FGV)	Wegverlauf, grob Näheres siehe Tabelle "Wege im Detail"
2495	Wanderweg	Verb.-/ Anschluss-weg		92		FGV	2,3	Karches - Höhenweg; FGV-WegNr. 92, ein Markierungsabschnitt
2497	Wanderweg	Verb.-/ Anschluss-weg		96	Plattesteig	FGV	4,3	Plattesteig (Fichtelberg - Platte), FGV-WegNr. 96, ein Markierungsabschnitt
2500	Wanderweg	Verb.-/ Anschluss-weg		60		FGV	21,0	Vogelherd (ab WegNr 60) - Seehaus, FGV-WegNr 61, Markierungsabschnitte 1 -4
2503	Wanderweg	Verb.-/ Anschluss-weg		63		FGV	10,5	Silberhaus - Warmensteinach, FGV-WegNr. 63, Markierungsabschnitte 1 - 2
2506	Wanderweg	Verb.-/ Anschluss-weg		69		FGV	3,7	Tröstau - Hohe Matze, FGV-WegNr 69, ein Markierungsabschnitt
2511	Wanderweg	Verb.-/ Anschluss-weg		76		FGV	5,6	Tröstau - Mittelweg, FGV-WegNr 76, ein Markierungsabschnitt
2512	Wanderweg	Verb.-/ Anschluss-weg		71		FGV	3,9	Tröstau - Kösseine, FGV-WegNr 71, ein Markierungsabschnitt
2513	Wanderweg	Verb.-/ Anschluss-weg		72		FGV	4,1	Tröstau - Höhenweg (Haberstein, FGV-WegNr 72, Markierungsabschnitt 1 - 2
2521	Wanderweg	Ringweg		203	Ringweg Kösseine	FGV	15,8	Ringweg Kösseine, FGV-WegNr 203, Markierungsabschnitte 1 - 2
2523	Wanderweg	Verb.-/ Anschluss-weg		62	Fichtelsee-steig	FGV	13,8	Ahornberg - Fichtelberg, Wegverlauf siehe FGV-WegNr 62, ein Markierungsabschnitt
2524	Wanderweg	Verb.-/ Anschluss-weg		58		FGV	4,6	Fichtelberg - Fleckl (Einmündung FGV-WegNr 54), ein Markierungsabschnitt
2526	Wanderweg	Verb.-/ Anschluss-weg		132		FGV	4,5	Weißenstadt - Finkenmühle, FGV-WegNr. 132, ein Markierungsabschnitt
2529	Wanderweg	Haupt-/Weit- /Fern- wanderweg		3	Mittelweg	FGV	64,8	Bayreuth - Hohenberg, FGV-WegNr 3, Markierungsabschnitte 1 - 8
2530	Wanderweg	Haupt-/Weit- /Fern- wanderweg		10	Röslauweg	FGV	42,5	Röslauquelle - Fischern, FGV-WegNr 10, Markierungsabschnitte 1 - 6
2589	Wanderweg	Haupt-/Weit- /Fern- wanderweg		12	Main-wanderweg	FGV	26,8	Mainwanderweg, Markierungsabschnitt Fichtelgebirge, Weißmainquelle - Himmelkron, FGV-WegNr 12, Markierungsabschnitte 1 - 2, ab Himmelkron Frankenwaldverein
2634	örtl. Wanderweg	Rund- wanderweg		509_01	RW 1	FGV	6,6	Rundwanderweg Nr. 1 der Gemeinde Röslau
2636	örtl. Wanderweg	Rund- wanderweg		509_04	RW 4	FGV	9,5	Rundwanderweg Nr. 4 der Gemeinde Röslau

LVG – ID (Wege- nummer)	LVG - Wegetyp des Landesamts für Vermessung und Geoinformation	FGV-Kategorie	Markie- rungs- zeichen	FGV- Wegnr.	Wegname	zuschnitts- berechtigt	Gesamt- länge Weg (FGV)	Wegverlauf, grob Näheres siehe Tabelle "Wege im Detail"
2646	örtl. Wanderweg	Rund- wanderweg		304_01	RW 1	FGV	4,4	Rundwanderweg Nr. 1 der Gemeinde Fichtelberg
2648	örtl. Wanderweg	Rund- wanderweg		304_02	RW 2	FGV	10,7	Rundwanderweg Nr. 2 der Gemeinde Fichtelberg
2687	örtl. Wanderweg	Rund- wanderweg		511_01	RW 1	FGV	9,8	Rundwanderweg Nr. 1 der Gemeinde Vordorf
2688	örtl. Wanderweg	Rund- wanderweg		511_02	RW 2	FGV	7,3	Rundwanderweg Nr. 2 der Gemeinde Vordorf
2689	örtl. Wanderweg	Rund- wanderweg		511_03	RW 3	FGV	6,1	Rundwanderweg Nr. 3 der Gemeinde Vordorf
2690	örtl. Wanderweg	Rund- wanderweg		511_04	RW 4	FGV	4,0	Rundwanderweg Nr. 4 der Gemeinde Vordorf
2692	örtl. Wanderweg	Rund- wanderweg		511_05	RW 5	FGV	6,5	Rundwanderweg Nr. 5 der Gemeinde Vordorf
2693	örtl. Wanderweg	Rund- wanderweg		510_06	RW 6	FGV	2,6	Rundwanderweg Nr. 6 der Gemeinde Tröstau
2694	örtl. Wanderweg	Rund- wanderweg		510_07	RW 7	FGV	7,7	Rundwanderweg Nr. 7 der Gemeinde Tröstau
2695	örtl. Wanderweg	Rund- wanderweg		510_08	RW 8	FGV	5,5	Rundwanderweg Nr. 8 der Gemeinde Tröstau
2696	örtl. Wanderweg	Rund- wanderweg		510_09	RW 9	FGV	4,0	Rundwanderweg Nr. 9 der Gemeinde Tröstau
2697	örtl. Wanderweg	Rund- wanderweg		510_10	RW 10	FGV	3,6	Rundwanderweg Nr. 10 der Gemeinde Tröstau
2723	örtl. Wanderweg	Rund- wanderweg		501_06	RW 6	FGV	7,3	Rundwanderweg Nr. 6 der Gemeinde Bad Alexandersbad
2879	Wanderweg	Ringweg		201	Ringweg Bischofsgrün	FGV	10,3	Ringweg um Bischofsgrün, FGV-WegNr. 201, ein Markierungsabschnitt
2881	Wanderweg	Verb.-/ Anschluss-weg		47		FGV	8,3	Gefrees - Egerquelle, FGV-WegNr. 47, ein Markierungsabschnitt
2883	Wanderweg	Verb.-/ Anschluss-weg		64		FGV	3,9	Bischofsgrün - Egerquelle, FGV-WegNr. 64, ein Markierungsabschnitt
2885	Wanderweg	Verb.-/ Anschluss-weg		44		FGV	7,3	Gefrees - Einmündung in FGV-WegNr. 64, FGV-WegNr. 44, ein Markierungsabschnitt




LVG – ID (Wege- nummer)	LVG - Wegetyp des Landesamts für Vermessung und Geoinformation	FGV-Kategorie	Markie- rungs- zeichen	FGV- Wegnr.	Wegname	zue- r- berechtigt	Gesamt- länge Weg (FGV)	Wegverlauf, grob Näheres siehe Tabelle "Wege im Detail"
2887	Wanderweg	Verb.-/ Anschluss-weg		46		FGV	7,3	Gefrees - Bischofsgrün, FGV-WegNr. 46, Markierungsabschnitte 1 - 2
2890	Wanderweg	Verb.-/ Anschluss-weg		49		FGV	9,0	Marktschorgast - Schweinsbach, FGV-WegNr. 49, Markierungsabschnitte 1 - 2
2893	Wanderweg	Verb.-/ Anschluss-weg		50		FGV	5,4	Marktschorgast - Stein, FGV-WegNr. 50, ein Markierungsabschnitt
2895	Wanderweg	Verb.-/ Anschluss-weg		53		FGV	8,4	Bischofsgrün (Glasmühle) - Warmensteinach, FGV-WegNr. 53, Markierungsabschnitte 1 - 2
2896	Wanderweg	Verb.-/ Anschluss-weg		54		FGV	8,4	Bischofsgrün - Ochsenkopf - Warmensteinach, FGV-WegNr. 54, Markierungsabschnitte 1 - 2
2899	Wanderweg	Verb.-/ Anschluss-weg		52		FGV	3,0	Fleckl - Fichtelnaabquelle, FGV-WegNr. 52, ein Markierungsabschnitt
2913	Wanderweg	Verb.-/ Anschluss-weg		55		FGV	5,9	Warmensteinach - Ochsenkopf, FGV-WegNr. 55, ein Markierungsabschnitt
2917	Wanderweg	Verb.-/ Anschluss-weg		56		FGV	11,6	Warmensteinach - Goldmühl/Escherlich, FGV-WegNr. 56, Markierungsabschnitte 1 - 2
2971	Wanderweg	Haupt-/Weit- /Fern- wanderweg	S	4	Südweg	FGV	75,1	Nordweg (Unterlangenroth) - Wiesau, FGV-WegNr. 4, Markierungsabschnitte 1 - 8
2977	örtl. Wanderweg	Rund- wanderweg	①	303_01	RW 1 (Birnstengel)	FGV	8,3	Rundwanderweg Nr. 1 der Gemeinde Bischofsgrün (Birnstengel)
2979	örtl. Wanderweg	Rund- wanderweg	②	303_02	RW 2 (Glaser-mühle)	FGV	6,1	Rundwanderweg Nr. 2 der Gemeinde Bischofsgrün (Glasmühle)
2980	örtl. Wanderweg	Rund- wanderweg	③	303_03	RW 3 (Wülfers-reuth)	FGV	6,7	Rundwanderweg Nr. 3 der Gemeinde Bischofsgrün (Wülfersreuth)
2982	örtl. Wanderweg	Lehrpfad		303_12	Panorama-weg Wülfersreuth	FGV	7,6	Panoramawanderweg "Wülfersreuth", Rundwanderweg der Gemeinde Bischofsgrün
2985	örtl. Wanderweg	Lehrpfad		303_11	Naturlehrpfad "Oberes Weißmaital"	FGV	6,6	Naturlehrpfad "Oberes Weißmaital", Rundwanderweg der Gemeinde Bischofsgrün
2987	örtl. Wanderweg	Lehrpfad		311_11	"Wasser-lebensweg"	FGV	4,5	Rundwanderweg "Wasserlebensweg" der Gemeinde Warmensteinach
2988	örtl. Wanderweg	Rund- wanderweg	⑤	311_05	RW 5	FGV	4,8	Rundwanderweg Nr. 5 der Gemeinde Warmensteinach
2989	örtl. Wanderweg	Rund- wanderweg	①	311_01	RW 1	FGV	5,6	Rundwanderweg Nr. 1 der Gemeinde Warmensteinach

LVG – ID (Wege- nummer)	LVG - Wegetyp des Landesamts für Vermessung und Geoinformation	FGV-Kategorie	Markie- rungs- zeichen	FGV- Wegnr.	Wegname	zuschnitts- berechtigt	Gesamt- länge Weg (FGV)	Wegverlauf, grob Näheres siehe Tabelle "Wege im Detail"
2990	örtl. Wanderweg	Rund- wanderweg		311_02	RW 2	FGV	9,1	Rundwanderweg Nr. 2 der Gemeinde Warmensteinach
2991	örtl. Wanderweg	Rund- wanderweg		311_03	RW 3	FGV	6,0	Rundwanderweg Nr. 3 der Gemeinde Warmensteinach
2992	örtl. Wanderweg	Rund- wanderweg		311_04	RW 4	FGV	4,6	Rundwanderweg Nr. 4 der Gemeinde Warmensteinach
3140	örtl. Wanderweg	Rund- wanderweg		307_01	RW 1	FGV	8,6	Rundwanderweg Nr. 1 der Stadt Goldkronach
3141	örtl. Wanderweg	Rund- wanderweg		307_02	RW 2	FGV	6,3	Rundwanderweg Nr. 2 der Stadt Goldkronach
3143	örtl. Wanderweg	Rund- wanderweg		307_04	RW 4	FGV	10,7	Rundwanderweg Nr. 4 der Stadt Goldkronach
3144	örtl. Wanderweg	Rund- wanderweg		307_03	RW 3	FGV	10,1	Rundwanderweg Nr. 3 der Stadt Goldkronach
3147	örtl. Wanderweg	Rund- wanderweg		302_01	Thiesenring	FGV	11,4	Rundwanderweg "Thiesenring" der Gemeinde Bad Berneck
3148	örtl. Wanderweg	Themenweg		302_04	Knodentalweg	FGV	3,7	Themenweg "Knodentalweg" der Gemeinde Bad Berneck
3150	örtl. Wanderweg	Rund- wanderweg		302_02	Bärnreuth	FGV	4,5	Rundwanderweg "Bärnreuth" der Gemeinde Bad Berneck
3151	örtl. Wanderweg	Rund- wanderweg		504_01	RW 1	FGV	4,8	Rundwanderweg Nr. 1 der Gemeinde Gefrees
3152	örtl. Wanderweg	Rund- wanderweg		504_02	RW 2	FGV	6,7	Rundwanderweg Nr. 2 der Gemeinde Gefrees
3153	örtl. Wanderweg	Rund- wanderweg		504_03	RW 3	FGV	7,1	Rundwanderweg Nr. 3 der Gemeinde Gefrees
3157	örtl. Wanderweg	Rund- wanderweg		307_05	RW 5	FGV	8,4	Rundwanderweg Nr. 5 der Gemeinde Nemmersdorf
3206	Wanderweg	Verb.-/ Anschluss-weg		28		FGV	8,6	FGV-WegNr 25 - Ostweg, Wegverlauf siehe FGV-WegNr 28, Markierungsabschnitte 1 -2
3207	Wanderweg	Verb.-/ Anschluss-weg		20		FGV	8,9	Rehau - Schönwald, FGV-WegNr. 20, Markierungsabschnitte 1 - 2
3287	Wanderweg	Verb.-/ Anschluss-weg		27		FGV	5,3	Schönwald - Neuhausen, FGV-WegNr 27, ein Markierungsabschnitt

LVG – ID (Wege- nummer)	LVG - Wegetyp des Landesamts für Vermessung und Geoinformation	FGV-Kategorie	Markie- rungs- zeichen	FGV- Wegnr.	Wegname	zue- r- berechtigt	Gesamt- länge Weg (FGV)	Wegverlauf, grob Näheres siehe Tabelle "Wege im Detail"
3288	Wanderweg	Verb.-/ Anschluss-weg		25		FGV	5,2	Schönwald - Vorsuchhütte (Nordweg), FGV-WegNr 25, ein Markierungsabschnitt
3290	Wanderweg	Verb.-/ Anschluss-weg		24		FGV	18,9	Oberkotzau - Großer Kornberg, FGV-WegNr.24, ein Markierungsabschnitt
3291	Wanderweg	Verb.-/ Anschluss-weg		33		FGV	7,5	Rehau - Wurlitz, FGV-WegNr 33, Markierungsabschnitte 1 - 2
3292	Wanderweg	Verb.-/ Anschluss-weg		94		FGV	13,9	Ostweg - Rehau - Ostweg, Wegverlauf siehe FGV-WegNr 94, Markierungsabschnitte 1 - 2
3304	Wanderweg	Haupt-/Weit- /Fern- wanderweg		6	Ostweg	FGV	59,2	Ostweg, Dreiländereck - Waldsassen, Wegverlauf siehe FGV-WegNr 6, Markierungsabschnitte 1 - 5
3309	örtl. Wanderweg	Rund- wanderweg		105_04	RW 4	FGV	4,5	Rundwanderweg Nr. 4 der Gemeinde Schönwald
3311	örtl. Wanderweg	Rund- wanderweg		105_05	RW 5	FGV	6,9	Rundwanderweg Nr. 5 der Gemeinde Schönwald
3312	örtl. Wanderweg	Rund- wanderweg		105_07	RW 7	FGV	3,8	Rundwanderweg Nr. 7 der Gemeinde Schönwald
3313	örtl. Wanderweg	Rund- wanderweg		108_01	RW 1	FGV	10,7	Rundwanderweg Nr. 1 der Gemeinde Selb-Plößberg
3314	örtl. Wanderweg	Rund- wanderweg		107_05	RW 5	FGV	10,1	Rundwanderweg Nr. 5 der Stadt Selb
3347	Wanderweg	Verb.-/ Anschluss-weg		32		FGV	7,4	Marktleuthen - Kornberg, FGV-WegNr. 32, ein Markierungsabschnitt
3348	Wanderweg	Verb.-/ Anschluss-weg		30		FGV	9,1	Selb - Nordweg, FGV-WegNr. 30, ein Markierungsabschnitt
3350	Wanderweg	Verb.-/ Anschluss-weg		26		FGV	9,3	Schönwald - Egerweg, FGV-WegNr. 26, Markierungsabschnitte 1 - 2
3351	Wanderweg	Verb.-/ Anschluss-weg		30		FGV	16,5	Selbbachweg - Egerweg, Wegeverlauf FGV-WegNr 30a, ein Markierungsabschnitt
3352	Wanderweg	Verb.-/ Anschluss-weg		30		FGV	2,0	Nordweg - Häusellohe, FGV-WegNr 30b, ein Markierungsabschnitt
3353	Wanderweg	Verb.-/ Anschluss-weg		78		FGV	25,3	Mitterteich - Marktleuthen, FGV-WegNr 78, Markierungsabschnitte 1 - 3
3354	Wanderweg	Verb.-/ Anschluss-weg		88		FGV	9,5	Marktleuthen - Thierstein, FGV-WegNr. 88, Abshnitte 1 - 2

LVG – ID (Wege- nummer)	LVG - Wegetyp des Landesamts für Vermessung und Geoinformation	FGV-Kategorie	Markie- rungs- zeichen	FGV- Wegnr.	Wegname	zusschuss- berechtigt	Gesamt- länge Weg (FGV)	Wegverlauf, grob Näheres siehe Tabelle "Wege im Detail"
3357	Wanderweg	Verb.-/ Anschluss-weg		79		FGV	4,1	Verbindung Saar-Schlesienweg (Selb) - Saar-Schlesienweg (Thierstein), FGV-WegNr 79, Markierungsabschnitte 1 - 2
3358	Wanderweg	Verb.-/ Anschluss-weg		89		FGV	3,2	Selb - Egerweg/Hendelhammer, FGV-WegNr. 89, ein Abshnitt
3359	Wanderweg	Verb.-/ Anschluss-weg		81		FGV	10,6	Arzberg - Wellerthal, FGV-WegNr 81, Markierungsabschnitte 1 - 2
3360	Wanderweg	Verb.-/ Anschluss-weg		90		FGV	7,7	Selb - Egerweg/Hirschsprung, FGV-WegNr. 90, ein Abshnitt
3364	Wanderweg	Verb.-/ Anschluss-weg		95		FGV	11,9	Oberwoltersgrün - Steinhäuser, FGV-WegNr. 95, Abschnitte 1 - 2
3367	Wanderweg	Verb.-/ Anschluss-weg		74		FGV	8,2	Wunsiedel - Einmündung Quellenweg, FGV-WegNr 74, Markierungsabschnitte 1 - 2
3369	Wanderweg	Verb.-/ Anschluss-weg		74		FGV	3,1	FGV-WegNr 74 - Oberthölau, FGV-WegNr 72a, ein Markierungsabschnitt
3370	Wanderweg	Verb.-/ Anschluss-weg		75		FGV	10,2	Marktredwitz - Kösseine, Wegverlauf siehe FGV-WegNr 75, ein Markierungsabschnitt
3371	Wanderweg	Verb.-/ Anschluss-weg		91		FGV	5,6	Waldershof - Kleinwendern, FGV-WegNr 91, ein Markierungsabschnitt
3373	Wanderweg	Verb.-/ Anschluss-weg		80		FGV	19,0	Marktredwitz - Kappl, FGV-WegNr 80, Markierungsabschnitte 1 - 2
3376	Wanderweg	Verb.-/ Anschluss-weg		81		FGV	12,1	Wartberg - Hohenberg, FGV-WegNr 81a, Markierungsabschnitte 1 - 3
3377	Wanderweg	Verb.-/ Anschluss-weg		82		FGV	5,2	Arzberg - Wartberg, FGV-WegNr 82, Markierungsabschnitte 1 - 2
3378	Wanderweg	Verb.-/ Anschluss-weg		85		FGV	7,0	Brand b. Marktredwitz - St2176 (parkplatz Lindenberg), WegNr 85, ein Markierungsabschnitt
3386	Wanderweg	Verb.-/ Anschluss-weg		83		FGV	9,7	Arzberg - Kappl, WegNr 83, ein Markierungsabschnitt
3387	Wanderweg	Verb.-/ Anschluss-weg		84		FGV	6,2	Parkplatz St2171/Lindenberg - Kappl, FGV-WegNr 84, ein Markierungsabschnitt
3391	Wanderweg	Verb.-/ Anschluss-weg		86		FGV	9,0	Arzberg - (Röslauweg) - Ruhberg, FGV-WegNr. 86, ein Abshnitt
3393	Wanderweg	Verb.-/ Anschluss-weg		87		FGV	10,1	Schirnding - Preußenstein, FGV-WegNr 87, ein Markierungsabschnitt

LVG – ID (Wege- nummer)	LVG - Wegetyp des Landesamts für Vermessung und Geoinformation	FGV-Kategorie	Markie- rungs- zeichen	FGV- Wegnr.	Wegname	zusschuss- berechtigt	Gesamt- länge Weg (FGV)	Wegverlauf, grob Näheres siehe Tabelle "Wege im Detail"
3395	Wanderweg	Verb.-/ Anschluss-weg		120		FGV	7,8	Pullenreuth - Marktredwitzer Haus, Wegverlauf siehe FGV-WegNr 120, ein Markierungsab schnitt ab MAK-Haus aufgelöst
3407	Wanderweg	Verb.-/ Anschluss-weg		73		FGV	3,4	Rodenzenreuth - Kleinwendern, Wegeverlauf sehe FGV-WegNr 73, ein Markierungsabschnitt
3409	Wanderweg	Verb.-/ Anschluss-weg		121		FGV	12,8	Marktredwitz - Saubadfelsen, FGV WegNr 121, 2 Markierungsabschnitte
3417	Wanderweg	Verb.-/ Anschluss-weg		123		FGV	8,0	Pullenreuth - Steinwald (Einmündung OWV 16208), Wegverlauf siehe FGV-WegNr 123, ein Markierungsab schnitt
3418	Wanderweg	Verb.-/ Anschluss-weg		122		FGV	6,7	Pullenreuth - Waldhaus, Wegverlauf siehe FGV-WegNr 122, ein Markierungsab schnitt
3442	Wanderweg	Verb.-/ Anschluss-weg		68		FGV	23,0	Kemnath - Gírgelhöhle, FGV-WegNr 68, Markierungsabschnitte 1 - 3
3443	Wanderweg	Verb.-/ Anschluss-weg		70		FGV	4,9	Seenweg - Quellenweg, FGV-WegNr. 70c, ein Markierungsabschnitt
3444	Wanderweg	Verb.-/ Anschluss-weg		70		FGV	4,7	Brand - Einmündung FGV-WegNr 70, FGV-WegNr. 70b, ein Markierungsabschnitt
3447	Wanderweg	Verb.-/ Anschluss-weg		96		FGV	6,8	Neusorg - Armesberg, WegNr 96, ein Markierungsabschnitt
3449	Wanderweg	Verb.-/ Anschluss-weg		99		FGV	5,2	Neusorg - Steinwaldweg, WegNr 99, ein Markierungsabschnitt
3451	Wanderweg	Verb.-/ Anschluss-weg		105	Fichtelgebirge- Südrandweg	FGV	24,5	Fichtelgebirge Südrandweg, (Verbindung Mittelweg - Südweg), FGV-WegNr. 105, Markierungsabschnitte 1 - 2
3456	Wanderweg	Verb.-/ Anschluss-weg		106		FGV	3,7	Seybothenreuth - Fichtelgebirge-Südrandweg, FGV-WegNr 106, ein Markierungsabschnitt
3457	Wanderweg	Verb.-/ Anschluss-weg		61		FGV	11,3	Tauritzmühle - Königsbron - Einmündung in Südweg, FGV-WegNr. 61, Markierungsabschnitte 1 - 2
3469	Wanderweg	Verb.-/ Anschluss-weg		57		FGV	7,1	Weidenberg - Mittelweg, FGV-WegNr. 57, ein Markierungsabschnitt
3470	Wanderweg	Ringweg		202	Ringweg Warmen-steinach	FGV	14,6	Ringweg Warmensteinach, FGV-WegNr 202, ein Markierungsabschnitt
3472	Wanderweg	Verb.-/ Anschluss-weg		61		FGV	1,6	Westweg - Einmündung Weg 61 (LVG-ID 3472), FGV-WegNr 61a, ein Markierungsabschnitt
3473	Wanderweg	Verb.-/ Anschluss-weg		59		FGV	10,2	Weidenberg - Königsbron, FGV-WegNr 59, ein Markierungsabschnitt


LVG – ID (Wege- nummer)	LVG - Wegetyp des Landesamts für Vermessung und Geoinformation	FGV-Kategorie	Markie- rungs- zeichen	FGV- Wegnr.	Wegname	zuschuss- berechtigt	Gesamt- länge Weg (FGV)	Wegverlauf, grob Näheres siehe Tabelle "Wege im Detail"
3476	Wanderweg	Verb.-/ Anschluss-weg		98		FGV	8,1	Bad Berneck - Prinz-Rupprecht-Turm - Einmündung Nordweg, FGV- WegNr. 98, ein Markierungsabschnitte
3477	Wanderweg	Verb.-/ Anschluss-weg		107	Maintäler-Verbindungs- weg	FGV	21,6	Querverbindung zwischen Rotmain-Wanderweg, Main- Wanderweg und Nordweg
6500	Wanderweg	Haupt-/Weit- /Fern- wanderweg		16	Rotmain-Wanderweg	FGV	61,4	Rotmain-Ursprung - Mainzusammenfluss, FGV-WegNr 16, Markierungsabschnitte 1 - 2
7439	örtl. Wanderweg	Rund- wanderweg		406_04	RW 4	FGV	2,8	Rundwanderweg Nr. 4 der Gemeinde Schwarzenbach
7443	Wanderweg	Haupt-/Weit- /Fern- wanderweg		600	Jean-Paul-Weg	FGV	99,2	Joditz - durchs Fichelgebirge - Bayreuth - Sanspareill, FGV-WegNr. 600, wird nur teilweise vom FGV markiert, Markierungsabschnitte 1 - 13
8500	örtl. Wanderweg	Rund- wanderweg		310_06	RW 6 (Gabellohe-weg)	FGV	6,8	Rundwanderweg Nr. 6 der Gemeinde Speichersdorf (ehem. Immenreuth)
8501	örtl. Wanderweg	Rund- wanderweg		310_02	RW 2	FGV	7,7	Rundwanderweg Nr. 2 der Gemeinde Speichersdorf
8507	örtl. Wanderweg	Rund- wanderweg		310_05	RW 5	FGV	8,8	Rundwanderweg Nr. 4 der Gemeinde Speichersdorf
8508	örtl. Wanderweg	Rund- wanderweg		310_04	RW 4	FGV	7,6	Rundwanderweg Nr. 4 der Gemeinde Speichersdorf
8513	örtl. Wanderweg	Rund- wanderweg		310_01	RW 1	FGV	6,3	Rundwanderweg Nr. 1 der Gemeinde Speichersdorf
8516	örtl. Wanderweg	Rund- wanderweg		310_03	RW 3	FGV	10,8	Rundwanderweg Nr. 3 der Gemeinde Speichersdorf
8548	örtl. Wanderweg	Rund- wanderweg		312_04	RW 4	FGV	8,6	Rundwanderweg Nr. 4 der Gemeinde Weidenberg
8549	örtl. Wanderweg	Rund- wanderweg		312_11	RW 1 (Sophienthal)	FGV	5,8	Rundwanderweg Nr. 1 (Sophienthal) der Gemeinde Weidenberg
8550	örtl. Wanderweg	Rund- wanderweg		312_12	RW 2 (Sophienthal)	FGV	8,0	Rundwanderweg Nr. 2 (Sophienthal) der Gemeinde Weidenberg
8551	örtl. Wanderweg	Rund- wanderweg		312_13	RW 3 (Sophienthal)	FGV	7,6	Rundwanderweg Nr. 3 (Sophienthal) der Gemeinde Weidenberg
8553	örtl. Wanderweg	Rund- wanderweg		312_15	RW 5 (Sophienthal)	FGV	4,7	Rundwanderweg Nr. 5 (Sophienthal) der Gemeinde Weidenberg
8554	örtl. Wanderweg	Rund- wanderweg		312_16	RW 6 (Sophienthal)	FGV	4,1	Rundwanderweg Nr. 6 (Sophienthal) der Gemeinde Weidenberg

LVG – ID (Wege- nummer)	LVG - Wegetyp des Landesamts für Vermessung und Geoinformation	FGV-Kategorie	Markie- rungs- zeichen	FGV- Wegnr.	Wegname	zuschnitts- berechtigt	Gesamt- länge Weg (FGV)	Wegverlauf, grob Näheres siehe Tabelle "Wege im Detail"
8558	örtl. Wanderweg	Rund- wanderweg		311_06	RW 6	FGV	4,8	Rundwanderweg Nr. 6 der Gemeinde Warmensteinach
8559	örtl. Wanderweg	Rund- wanderweg		311_07	RW 7	FGV	2,7	Rundwanderweg Nr. 7 der Gemeinde Warmensteinach
8560	örtl. Wanderweg	Rund- wanderweg		311_08	RW 8	FGV	8,0	Rundwanderweg Nr. 8 der Gemeinde Warmensteinach
8561	örtl. Wanderweg	Rund- wanderweg		311_09	RW 9	FGV	6,5	Rundwanderweg Nr. 9 der Gemeinde Warmensteinach
8562	örtl. Wanderweg	Rund- wanderweg		311_10	RW 10	FGV	5,8	Rundwanderweg Nr. 10 der Gemeinde Warmensteinach
8564	örtl. Wanderweg	Rund- wanderweg		306_01	RW 1 (Brunnen-weg)	FGV	13,1	Rundwanderweg Nr. 1 der Gemeinde Mehlmiesel (Brunnenweg)
8566	örtl. Wanderweg	Rund- wanderweg		307_06	RW 6	FGV	4,4	Rundwanderweg Nr. 6 der Gemeinde Nemmersdorf
8572	örtl. Wanderweg	Rund- wanderweg		306_04	RW 4 (Jägersteig)	FGV	12,5	Rundwanderweg Nr. 4 der Gemeinde Mehlmiesel (Jägersteig)
8637	Wanderweg	Haupt-/Weit- /Fern- wanderweg		7	Steinwald-weg	FGV	39,9	Kösseinegipfel - Steinwald - Kondrau, FGV-WegNr 7, Markierungsabschnitte 1 - 5
8644	örtl. Wanderweg	Rund- wanderweg		206_10	Max-Reger-Weg	FGV	14,5	Max-Reger-Weg, "Komponistenweg", Rundwanderweg der Gemeinde Brand, siehe FGV-WegNr. 20610, ein Markierungsabschnitt
8649	örtl. Wanderweg	Rund- wanderweg		306_06	Echoweg (RW 6 alt)	FGV	4,9	Echoweg, Rundwanderweg der Gemeinde Mehlmiesel (RW 6 alt)
8650	örtl. Wanderweg	Rund- wanderweg		306_03	RW 3 (Naabweg)	FGV	14,7	Rundwanderweg Nr. 3 der Gemeinde Mehlmiesel (Naabweg)
8651	örtl. Wanderweg	Rund- wanderweg		206_06	RW 6	FGV	5,8	Rundwanderweg Nr. 6 der Gemeinde Brand/Opf.
8652	örtl. Wanderweg	Rund- wanderweg		206_07	RW 7	FGV	10,8	Rundwanderweg Nr. 7 der Gemeinde Brand/Opf.
8653	örtl. Wanderweg	Rund- wanderweg		306_05	Wolfsäulen-weg (RW 5 alt)	FGV	6,3	Wolfsäulenweg, Rundwanderweg der Gemeinde Mehlmiesel (RW 5 alt)
8654	örtl. Wanderweg	Rund- wanderweg		306_07	Marterlweg (RW 7 alt)	FGV	8,1	Marterlweg, Rundwanderweg der Gemeinde Mehlmiesel (RW 7 alt)
8655	örtl. Wanderweg	Rund- wanderweg		310_07	RW 7 (Tannenber-weg)	FGV	10,0	Rundwanderweg Nr. 7 der Gemeinde Speichersdorf (ehem. Immenreuth)

LVG – ID (Wege- nummer)	LVG - Wegetyp des Landesamts für Vermessung und Geoinformation	FGV-Kategorie	Markie- rungs- zeichen	FGV- Wegnr.	Wegname	zuschnitts- berechtigt	Gesamt- länge Weg (FGV)	Wegverlauf, grob Näheres siehe Tabelle "Wege im Detail"
8656	örtl. Wanderweg	Rund- wanderweg		310_08	RW 3 (Flöztalweg)	FGV	19,2	Rundwanderweg Nr. 3 der Gemeinde Speichersdorf
8667	örtl. Wanderweg	Rund- wanderweg		201_01	RW 1	FGV	6,3	Rundwanderweg Nr. 1 der Gemeinde Ebnath
8668	örtl. Wanderweg	Rund- wanderweg		201_02	RW 2	FGV	3,9	Rundwanderweg Nr. 2 der Gemeinde Ebnath
8669	örtl. Wanderweg	Rund- wanderweg		201_03	RW 3	FGV	5,6	Rundwanderweg Nr. 3 der Gemeinde Ebnath
8670	örtl. Wanderweg	Rund- wanderweg		201_03	RW 4	FGV	7,0	Rundwanderweg Nr. 4 der Gemeinde Ebnath
8672	örtl. Wanderweg	Rund- wanderweg		205_02	RW 2	FGV	8,6	Rundwanderweg Nr. 2 der Gemeinde Neusorg
8673	örtl. Wanderweg	Rund- wanderweg		205_03	RW 3	FGV	4,7	Rundwanderweg Nr. 3 der Gemeinde Neusorg
8675	örtl. Wanderweg	Rund- wanderweg		205_01	RW 1	FGV	9,2	Rundwanderweg Nr. 1 der Gemeinde Neusorg
8677	örtl. Wanderweg	Rund- wanderweg		306_02	RW 2 (Flöztalweg)	FGV	18,1	Rundwanderweg Nr. 2 der Gemeinde Mehlmisel (Flöztalweg)
8678	örtl. Wanderweg	Rund- wanderweg		312_14	RW 4 (Sophienthal)	FGV	4,2	Rundwanderweg Nr. 4 (Sophienthal) der Gemeinde Weidenberg
8679	Wanderweg	Verb.-/ Anschluss-weg		130		FGV	2,2	Neusorg - Pullenreuth, FGV-WegNr 127 ein Markierungsabschnitt
8682	örtl. Wanderweg	Rund- wanderweg		406_03	RW 3	FGV	2,3	Rundwanderweg Nr. 3 der Gemeinde Schwarzenbach
8683	örtl. Wanderweg	Rund- wanderweg		406_01	RW 1	FGV	6,5	Rundwanderweg Nr. 1 der Gemeinde Schwarzenbach
8684	örtl. Wanderweg	Rund- wanderweg		406_02	RW 2	FGV	5,1	Rundwanderweg Nr. 2 der Gemeinde Schwarzenbach
8685	örtl. Wanderweg	Rund- wanderweg		405_04	RW 4	FGV	14,2	Rundwanderweg Nr. 4 der Gemeinde Rehau
8686	örtl. Wanderweg	Rund- wanderweg		105_02	RW 2	FGV	8,7	Rundwanderweg Nr. 2 der Gemeinde Schönwald
8687	örtl. Wanderweg	Rund- wanderweg		105_03	RW 3	FGV	8,1	Rundwanderweg Nr. 3 der Gemeinde Schönwald

LVG – ID (Wege- nummer)	LVG - Wegetyp des Landesamts für Vermessung und Geoinformation	FGV-Kategorie	Markie- rungs- zeichen	FGV- Wegnr.	Wegname	zuschnitts- berechtigt	Gesamt- länge Weg (FGV)	Wegverlauf, grob Näheres siehe Tabelle "Wege im Detail"
8689	örtl. Wanderweg	Rund- wanderweg	②	507_02	RW 2	FGV	3,3	Rundwanderweg Nr. 2 der Gemeinde Marktleuthen
8690	örtl. Wanderweg	Rund- wanderweg	③	507_03	RW 3	FGV	6,7	Rundwanderweg Nr. 3 der Gemeinde Marktleuthen
8691	örtl. Wanderweg	Rund- wanderweg	④	507_04	RW 4	FGV	5,3	Rundwanderweg Nr. 4 der Gemeinde Marktleuthen
8692	örtl. Wanderweg	Rund- wanderweg	⑤	507_05	RW 5	FGV	5,8	Rundwanderweg Nr. 5 der Gemeinde Marktleuthen
8693	örtl. Wanderweg	Rund- wanderweg	③	110_03	RW 3	FGV	6,7	Rundwanderweg Nr. 3 der Gemeinde Thierstein
8709	örtl. Wanderweg	Rund- wanderweg	①	105_01	RW 1	FGV	4,4	Rundwanderweg Nr. 1 der Gemeinde Schönwald
8710	örtl. Wanderweg	Rund- wanderweg	⑥	107_06	RW 6	FGV	11,2	Rundwanderweg Nr. 6 der Stadt Selb ("Stadtrundweg")
8711	örtl. Wanderweg	Rund- wanderweg	④	107_04	RW 4	FGV	10,6	Rundwanderweg Nr. 4 der Stadt Selb
8714	örtl. Wanderweg	Rund- wanderweg	①	110_01	RW 1	FGV	7,8	Rundwanderweg Nr. 1 der Gemeinde Thierstein
8715	örtl. Wanderweg	Rund- wanderweg	②	110_02	RW 2	FGV	6,9	Rundwanderweg Nr. 2 der Gemeinde Thierstein
8716	örtl. Wanderweg	Rund- wanderweg	④	109_04	RW 4	FGV	8,8	Rundwanderweg Nr. 4 der Gemeinde Thiersheim
8717	örtl. Wanderweg	Rund- wanderweg	②	107_02	RW 2	FGV	4,6	Rundwanderweg Nr. 2 der Stadt Selb
8718	örtl. Wanderweg	Rund- wanderweg	③	107_03	RW 3	FGV	6,7	Rundwanderweg Nr. 3 der Stadt Selb
8719	örtl. Wanderweg	Rund- wanderweg	⑤	111_05	RW 5	FGV	6,6	Rundwanderweg Nr. 5 der Gemeinde Hohenberg
8720	örtl. Wanderweg	Rund- wanderweg	⑦	111_07	RW 7	FGV	7,5	Rundwanderweg Nr. 7 der Gemeinde Hohenberg
8721	örtl. Wanderweg	Rund- wanderweg	⑧	107_08	RW 8	FGV	1,6	Rundwanderweg Nr. 8 der Stadt Selb, Stichweg Egergrund
8722	örtl. Wanderweg	Rund- wanderweg	③	111_03	RW 3	FGV	10,0	Rundwanderweg Nr. 3 der Gemeinde Hohenberg


LVG – ID (Wege- nummer)	LVG - Wegetyp des Landesamts für Vermessung und Geoinformation	FGV-Kategorie	Markie- rungs- zeichen	FGV- Wegn.r.	Wegname	zuschnitts- berechtigt	Gesamt- länge Weg (FGV)	Wegverlauf, grob Näheres siehe Tabelle "Wege im Detail"
8723	örtl. Wanderweg	Rund- wanderweg	①	405_01	RW 1	FGV	8,7	Rundwanderweg Nr. 1 der Gemeinde Rehau
8724	örtl. Wanderweg	Rund- wanderweg	②	405_02	RW 2	FGV	9,8	Rundwanderweg Nr. 2 der Gemeinde Rehau
8725	örtl. Wanderweg	Rund- wanderweg	③	405_03	RW 3	FGV	11,3	Rundwanderweg Nr. 3 der Gemeinde Rehau
8726	örtl. Wanderweg	Rund- wanderweg	③	109_03	RW 3	FGV	8,6	Rundwanderweg Nr. 3 der Gemeinde Thiersheim
8727	örtl. Wanderweg	Rund- wanderweg	②	109_02	RW 2	FGV	9,1	Rundwanderweg Nr. 2 der Gemeinde Thiersheim
8728	örtl. Wanderweg	Rund- wanderweg	①	109_01	RW 1	FGV	6,6	Rundwanderweg Nr. 1 der Gemeinde Thiersheim
8729	örtl. Wanderweg	Rund- wanderweg	⑤	101_05		FGV	7,2	Rundwanderweg Nr. 5 der Gemeinde Arzberg
8731	örtl. Wanderweg	Rund- wanderweg	②	509_02	RW 2	FGV	9,6	Rundwanderweg Nr. 2 der Gemeinde Röslau
8734	örtl. Wanderweg	Rund- wanderweg	⑤	501_05	RW 5	FGV	3,0	Rundwanderweg Nr. 5 der Gemeinde Bad Alexandersbad
8735	örtl. Wanderweg	Rund- wanderweg	③	501_03	RW 3	FGV	5,0	Rundwanderweg Nr. 3 der Gemeinde Bad Alexandersbad
8737	örtl. Wanderweg	Rund- wanderweg	①	501_01	RW 1	FGV	5,0	Rundwanderweg Nr. 1 der Gemeinde Bad Alexandersbad
8738	örtl. Wanderweg	Rund- wanderweg	②	501_02	RW 2	FGV	6,1	Rundwanderweg Nr. 2 der Gemeinde Bad Alexandersbad
8739	örtl. Wanderweg	Rund- wanderweg	④	501_04	RW 4	FGV	3,8	Rundwanderweg Nr. 4 der Gemeinde Bad Alexandersbad
8740	örtl. Wanderweg	Rund- wanderweg	②	203_02	RW 2	FGV	5,3	Rundwanderweg Nr. 2 der Gemeinde Marktredwitz
8741	örtl. Wanderweg	Rund- wanderweg	③	203_03	RW 3	FGV	6,0	Rundwanderweg Nr. 3 der Gemeinde Marktredwitz
8742	örtl. Wanderweg	Rund- wanderweg	④	203_04	RW 4	FGV	2,5	Rundwanderweg Nr. 4 der Gemeinde Marktredwitz
8743	örtl. Wanderweg	Rund- wanderweg	⑥	203_06	RW 6	FGV	5,3	Rundwanderweg Nr. 6 der Gemeinde Marktredwitz

LVG – ID (Wege- nummer)	LVG - Wegetyp des Landesamts für Vermessung und Geoinformation	FGV-Kategorie	Markie- rungs- zeichen	FGV- Wegnr.	Wegname	zuschnitts- berechtigt	Gesamt- länge Weg (FGV)	Wegverlauf, grob Näheres siehe Tabelle "Wege im Detail"
8745	örtl. Wanderweg	Rund- wanderweg		107_07	RW 7 "Bankerlweg"	FGV	6,2	Rundwanderweg 7 "Bankerlweg" der Gemeinde Selb
8746	örtl. Wanderweg	Rund- wanderweg		108_02	RW 2	FGV	0,8	Rundwanderweg Nr. 2 der Gemeinde Selb-Plößberg
8748	örtl. Wanderweg	Rund- wanderweg		107_01	RW 1	FGV	5,5	Rundwanderweg Nr. 1 der Stadt Selb (Silberbach)
8753	örtl. Wanderweg	Rund- wanderweg		111_01	RW 1	FGV	6,2	Rundwanderweg Nr. 1 der Gemeinde Hohenberg
8754	örtl. Wanderweg	Rund- wanderweg		111_02	RW 2	FGV	4,7	Rundwanderweg Nr. 2 der Gemeinde Hohenberg
8775	örtl. Wanderweg	Rund- wanderweg		111_04	RW 4	FGV	7,3	Rundwanderweg Nr. 4 der Gemeinde Hohenberg
8777	örtl. Wanderweg	Rund- wanderweg		101_06		FGV	4,4	Rundwanderweg Nr. 6 der Gemeinde Arzberg
8778	örtl. Wanderweg	Rund- wanderweg		101_01		FGV	6,7	Rundwanderweg Nr. 1 der Gemeinde Arzberg
8779	örtl. Wanderweg	Rund- wanderweg		101_03		FGV	4,2	Rundwanderweg Nr. 3 der Gemeinde Arzberg
8780	örtl. Wanderweg	Rund- wanderweg		101_02		FGV	6,1	Rundwanderweg Nr. 2 der Gemeinde Arzberg
8781	örtl. Wanderweg	Rund- wanderweg		101_04		FGV	6,3	Rundwanderweg Nr. 4 der Gemeinde Arzberg
8894	örtl. Wanderweg	Rund- wanderweg		203_05	RW 5	FGV	5,2	Rundwanderweg Nr. 5 der Gemeinde Marktredwitz
8909	örtl. Wanderweg	Rund- wanderweg		209_01	RW 1	FGV	9,1	Rundwanderweg Nr. 1 der Gemeinde Waldershof
8910	örtl. Wanderweg	Rund- wanderweg		209_02	RW 2	FGV	15,3	Rundwanderweg Nr. 2 der Gemeinde Waldershof
8911	örtl. Wanderweg	Rund- wanderweg		209_03	RW 3	FGV	8,8	Rundwanderweg Nr. 3 der Gemeinde Waldershof
8926	Wanderweg	Verb.-/ Anschluss-weg		131		FGV	7,2	Waldershof - Kössain, WegNr 131, ein Markierungsabschnitt
9009	örtl. Wanderweg	Rund- wanderweg		312_03	RW 3	FGV	7,6	Rundwanderweg Nr. 3 der Gemeinde Weidenberg

LVG – ID (Wege- nummer)	LVG - Wegetyp des Landesamts für Vermessung und Geoinformation	FGV-Kategorie	Markie- rungs- zeichen	FGV- Wegnr.	Wegname	zusschuss- berechtigt	Gesamt- länge Weg (FGV)	Wegverlauf, grob Näheres siehe Tabelle "Wege im Detail"
9010	örtl. Wanderweg	Rund- wanderweg		312_02	RW 2	FGV	8,9	Rundwanderweg Nr. 2 der Gemeinde Weidenberg
9011	örtl. Wanderweg	Rund- wanderweg		312_01	RW 1	FGV	7,0	Rundwanderweg Nr. 1 der Gemeinde Weidenberg
10503	Wanderweg	Haupt-/Weit- /Fern- wanderweg		610	Oberfrän-kischer Jakobsweg		32,1	Oberrfränkischer Jakobsweg Hof - Nürnberg, FGV-WegNr 610, wird nur teilweise vom FGV markiert, Markierungsabschnitte 1 - ?
10903	örtl. Wanderweg	Rund- wanderweg		404_01	RW 1	FGV	9,0	Rundwanderweg Nr. 1 der Gemeinde Oberkotzau
11739	Wanderweg	Qualitätsweg		500	Fränkischer Gebirgsweg	FGV	227,5	Übernahme vom FWV in Münchenberg / Übergabe an FSV am Wechselstein, FGV-WegNr 500, Markierungsabschnitte 01 - 28
13342	örtl. Wanderweg	Rund- wanderweg		105_08	RW 8	FGV	3,3	Rundwanderweg Nr. 8 der Gemeinde Schönwald
13343	örtl. Wanderweg	Rund- wanderweg		105_09	RW 9	FGV	5,5	Rundwanderweg Nr. 9 der Gemeinde Schönwald
13657	örtl. Wanderweg	Rund- wanderweg		506_10	Edelmannring	FGV	12,9	Edelmannring, Rundwanderweg der Gemeinde Kulmbach, Betreuung durch FGV und FWV, Gesamtlänge: 22,939 km
14123	Wanderweg	Verb.-/ Anschluss-weg		508	Anschluss-weg-FGW	FGV	2,5	Zuweg zum Fränkischen Gebirgsweg von Goldkronach
14124	Wanderweg	Verb.-/ Anschluss-weg		509	Anschluss-weg-FGW	FGV	5,8	Zuweg zum Fränkischen Gebirgsweg von Bad Berneck
14160	Wanderweg	Verb.-/ Anschluss-weg		501	Anschluss-weg-FGW	FGV	11,6	Zuweg zum Fränkischen Gebirgsweg von Waldershof
14192	Wanderweg	Verb.-/ Anschluss-weg		512	Anschluss-weg-FGW	FGV	2,4	Zuweg zum Fränkischen Gebirgsweg von Bad Alexandersbad
14193	Wanderweg	Verb.-/ Anschluss-weg		510	Anschluss-weg-FGW	FGV	2,4	Zuweg zum Fränkischen Gebirgsweg von Thiersheim
14194	Wanderweg	Verb.-/ Anschluss-weg		516	Anschluss-weg-FGW	FGV	2,7	Zuwege zum Fränkischen Gebirgsweg von Neusorg
14195	Wanderweg	Verb.-/ Anschluss-weg		518	Anschluss-weg-FGW	FGV	13,8	Zuwege zum Fränkischen Gebirgsweg von Tröstau
14196	Wanderweg	Verb.-/ Anschluss-weg		507	Anschluss-weg-FGW	FGV	1,0	Zuweg zum Fränkischen Gebirgsweg von Ebnath
14197	Wanderweg	Verb.-/ Anschluss-weg		506	Anschluss-weg-FGW	FGV	4,0	Zuweg zum Fränkischen Gebirgsweg von Brand

LVG – ID (Wege- nummer)	LVG - Wegetyp des Landesamts für Vermessung und Geoinformation	FGV-Kategorie	Markie- rungs- zeichen	FGV- Wegnr.	Wegname	zuschuss- berechtigt	Gesamt- länge Weg (FGV)	Wegverlauf, grob Näheres siehe Tabelle "Wege im Detail"
14225	Wanderweg	Verb.-/ Anschluss-weg		513	Anschluss-weg-FGW	FGV	12,6	Zuwege zum Fränkischen Gebirgsweg von Hohenberg, FGV- WegNr 513b, Markierungsabschnitte 1 - 3
14257	Wanderweg	Verb.-/ Anschluss-weg		514	Anschluss-weg-FGW	FGV	5,6	Zuweg zum Fränkischen Gebirgsweg von Marktleuthen
14258	Wanderweg	Verb.-/ Anschluss-weg		511	Anschluss-weg-FGW	FGV	6,8	Zuwege zum Fränkischen Gebirgsweg von Selb
14259	Wanderweg	Verb.-/ Anschluss-weg		504	Anschluss-weg-FGW	FGV	3,5	Zuweg zum Fränkischen Gebirgsweg von Thierstein
14260	Wanderweg	Verb.-/ Anschluss-weg		505	Anschluss-weg-FGW	FGV	10,9	Zuweg zum Fränkischen Gebirgsweg von Schwarzenbach
14263	Wanderweg	Verb.-/ Anschluss-weg		515	Anschluss-weg-FGW	FGV	1,0	Zuweg zum Fränkischen Gebirgsweg von Nemmersdorf
14265	örtl. Wanderweg	Lehrpfad		510_01	Förster-Herrmann- Natur- und Erlebnisweg	FGV	2,0	Förster-Herrmann-Natur- und Erlebnisweg Tröstau
14266	Wanderweg	Verb.-/ Anschluss-weg		503	Anschluss-weg-FGW	FGV	4,3	Zuweg zum Fränkischen Gebirgsweg von Vordorf
15525							0,0	Jakobusweg Fichtelgebirge (Marktschorgast-Weißenstadt- Kirchenpingarten-Creussen)
16613	örtl. Wanderweg	Rund- wanderweg		507_01	RW 1	FGV	4,2	Rundwanderweg Nr. 1 der Gemeinde Marktleuthen
16614	örtl. Wanderweg	Rund- wanderweg		105_06	RW 6	FGV	5,0	Rundwanderweg Nr. 6 der Gemeinde Schönwald
16615	örtl. Wanderweg	Rund- wanderweg		107_09	RW 9	FGV	6,5	Rundwanderweg Nr. 9 der Stadt Selb
16616	örtl. Wanderweg	Rund- wanderweg		203_01	RW 1	FGV	6,2	Rundwanderweg Nr. 1 der Gemeinde Marktredwitz
16617	örtl. Wanderweg	Rund- wanderweg		203_07	RW 7	FGV	6,5	Rundwanderweg Nr. 7 der Gemeinde Marktredwitz
16618	örtl. Wanderweg	Rund- wanderweg		109_05	RW 5	FGV	4,4	Rundwanderweg Nr. 5 der Gemeinde Thiersheim
16619	örtl. Wanderweg	Rund- wanderweg		104_01	RW 1	FGV	7,0	Rundwanderweg Nr. 1 der Gemeinde Schirnding
16620	örtl. Wanderweg	Rund- wanderweg		104_02	RW 2	FGV	4,9	Rundwanderweg Nr. 2 der Gemeinde Schirnding

LVG – ID (Wege- nummer)	LVG - Wegetyp des Landesamts für Vermessung und Geoinformation	FGV-Kategorie	Markie- rungs- zeichen	FGV- Wegnr.	Wegname	zusschuss- berechtigt	Gesamt- länge Weg (FGV)	Wegverlauf, grob Näheres siehe Tabelle "Wege im Detail"
16621	örtl. Wanderweg	Rund- wanderweg		104_03	RW 3	FGV	3,3	Rundwanderweg Nr. 3 der Gemeinde Schirnding
17275					Klosterweg Via Porta		0,0	
18993	örtl. Wanderweg	Rund- wanderweg		310_10	Naturlehrpfad Tauritzmühle	FGV	4,1	Naturlehrpfad Tauritzmühle, Rundwanderweg der Gemeinde Speichersdorf
19021	örtl. Wanderweg	Rund- wanderweg		501_07	RW 7 "Bisonrunde"	FGV	2,4	Rundwanderweg Nr. 7 der Gemeinde Bad Alexandersbad
19022	örtl. Wanderweg	Lehrpfad		204_01	Das Teutsche Paradeiß (Hauptweg)	FGV	12,7	Das Teutsche Paradeiß, Rundwanderweg der Gemeinde Nagel, Hauptweg
19023	örtl. Wanderweg	Lehrpfad		204_04	Das Teutsche Paradeiß (Landschaft aus Men- schenhand)	FGV	4,7	Das Teutsche Paradeiß, Rundwanderweg der Gemeinde Nagel, Themenweg "Landschaft aus Menschenhand"
19024	Wanderweg	Verb.-/ Anschluss-weg		72		FGV	1,0	Wanderweg 72a - Einmündung Höhenweg, FGV-WegNr 72c, ein Markierungsabschnitt
19025	örtl. Wanderweg	Lehrpfad		204_03	Das Teutsche Paradeiß (Tieren auf der Spur)	FGV	5,1	Das Teutsche Paradeiß, Rundwanderweg der Gemeinde Nagel, Themenweg "Tieren auf der Spur"
19026	örtl. Wanderweg	Lehrpfad		204_02	Das Teutsche Paradeiß (Blüten und Mythen)	FGV	6,3	Das Teutsche Paradeiß, Rundwanderweg der Gemeinde Nagel, Themenweg "Blüten und Mythen"
19128	Wanderweg	Verb.-/ Anschluss-weg		72		FGV	0,9	Labyrinth (oberer Ausgang) - Einmündung Wanderweg 72, FGV- WegNr 72a, ein Markierungsabschnitt
19129	Wanderweg	Verb.-/ Anschluss-weg		72		FGV	0,6	Burgsteinfelsen - Haberstein, FGV-WegNr 72b, ein Markierungsabschnitt
19361	Wanderweg	Verb.-/ Anschluss-weg		517	Anschluss-weg-FGW	FGV	1,8	Zuwege zum Fränkischen Gebirgsweg von Weißenstadt
19631	Wanderweg	Verb.-/ Anschluss-weg		517	Anschluss-weg-FGW	FGV	3,2	Zuwege zum Fränkischen Gebirgsweg von Weißenstadt
20316	örtl. Wanderweg	Rund- wanderweg		302_03	Escherlich	FGV	7,7	Rundwanderweg "Escherlich" der Gemeinde Bad Berneck
20322	örtl. Wanderweg	Rund- wanderweg		506_01		FGV	6,4	Rundwanderweg 1 der Stadt Kulmbach, FGV-WegNr 50601, ein Markierungsabschnitt
20362	Wanderweg	Qualitätsweg		550	Fränkisches Steinreich	FGV	36,0	Fränkisches Steinreich, FGV-WegNr 550, 2 Markierungsabschnitte, Anteil FGV: Waldstein - Marienweiher, Übergabe an FWV
22176	örtl. Wanderweg	Lehrpfad		107_11	Kuselwusel- Walderlebnispfad (rot)	FGV	2,8	Kuselwusel-Walderlebnispfad, roter Rundweg

LVG – ID (Wege- nummer)	LVG - Wegetyp des Landesamts für Vermessung und Geoinformation	FGV-Kategorie	Markie- rungs- zeichen	FGV- Wegnr.	Wegname	zuschluss- berechtigt	Gesamt- länge Weg (FGV)	Wegverlauf, grob Näheres siehe Tabelle "Wege im Detail"
22178	örtl. Wanderweg	Lehrpfad		107_12	Kuselwusel- Walderlebnispfad (grün)	FGV	2,1	Kuselwusel-Walderlebnispfad, grüner Rundweg